1907

BIBLIOTECA DELLA R. CASA
IN NAPOLI

N.° d'inventario ~~632~~ 630
Sala Grande
Scansia 7 Palchetto H
N.° d'ord. 6

Digitized by Google

Digitized by Google

Palat VIII 22[18]

Digitized by Google

Digitized by Google

CHATEAUBRIAND.

ŒUVRES COMPLÈTES.

Onzième Livraison.

VOYAGES

EN AMÉRIQUE ET EN ITALIE.

Digitized by Google

On souscrit également :

A BRUXELLES, MÊME MAISON,
Montagne de la Cour, n°. 731;

ET A PARIS,
CHEZ LENORMANT, RUE DE SEINE, N°. 8.

PARIS. — IMPRIMERIE DE RIGNOUX,
RUE DES FRANCS-BOURGEOIS-S.-MICHEL, N°. 8.

Digitized by Google



Digitized by Google

Digitized by Google

568356

ŒUVRES COMPLÈTES

De M. le Vicomte

DE

CHATEAUBRIAND

PAIR DE FRANCE,

MEMBRE DE L'ACADÉMIE FRANÇOISE.

TOME VI.

Paris.

LADVOCAT, LIBRAIRE

DE S. A. R. LE DUC DE CHARTRES.

M DCCC XXVII.

Digitized by Google

AVERTISSEMENT.

Je n'ai rien à dire de particulier sur le *Voyage en Amérique* qu'on va lire; le récit en est tiré, comme le sujet des *Natchez*, du manuscrit original des *Natchez* même : ce voyage porte en soi son commentaire et son histoire.

Mes différents ouvrages offrent d'assez fréquents souvenirs de ma course en Amérique : j'avois d'abord songé à les recueillir et à les placer sous leur date dans ma narration, mais j'ai renoncé à ce parti pour éviter un double emploi ; je me suis contenté de rappeler ces passages : j'en ai pourtant cité quelques-uns, lorsqu'ils m'ont paru

Digitized by Google

nécessaires à l'intelligence du texte, et qu'ils n'ont pas été trop longs.

Je donne, dans l'*introduction*, un fragment des *Mémoires de ma vie*, afin de familiariser le lecteur avec le jeune voyageur qu'il doit suivre outre-mer. J'ai corrigé avec soin la partie déjà écrite; la partie qui relate les faits postérieurs à l'année 1791, et qui nous amène jusqu'à nos jours, est entièrement neuve.

En parlant des républiques espagnoles, j'ai raconté (en tout ce qu'il m'étoit *permis* de raconter), ce que j'aurois désiré faire dans l'intérêt de ces États naissants, lorsque ma position politique me donnoit quelque influence sur les destinées des peuples.

Je n'ai point été assez téméraire pour toucher à ce grand sujet, avant de m'être entouré des lumières dont j'avois besoin. Beaucoup de volumes imprimés et de mémoires inédits m'ont servi à composer une

Digitized by Google

douzaine de pages. J'ai consulté des hommes qui ont voyagé et résidé dans les républiques espagnoles : je dois à l'obligeance de M. le chevalier d'Esmenard des renseignements précieux sur les emprunts américains.

La préface qui précède le *Voyage en Amérique* est une espèce d'histoire des voyages : elle présente au lecteur le tableau général de la science géographique, et, pour ainsi dire, la *feuille de route* de l'homme sur le globe.

Quant à mes voyages en Italie, il n'y a de connu du public que ma lettre adressée de Rome à M. de Fontanes, et quelques pages sur le Vésuve : les lettres et les notes qu'on trouvera réunies à ces opuscules n'avoient point encore été publiées.

Les *Cinq jours en Auvergne*, morceau inédit, suivent, dans l'ordre chronologique, les lettres et les notes sur l'Italie.

Digitized by Google

Le *Voyage au Mont-Blanc* parut en 1806, peu de mois avant mon départ pour la Grèce.

Je n'ai ajouté à ces deux volumes de voyages que les pièces et documents strictement nécessaires pour justifier les faits, ou les raisonnements du texte. Ces deux volumes avec les trois volumes de l'*Itinéraire*, déjà réimprimés dans les *Œuvres complètes*, forment et achèvent la collection de mes Voyages.



Digitized by Google

PRÉFACE [1].

Les voyages sont une des sources de l'histoire : l'histoire des nations étrangères vient se placer, par la narration des voyageurs, auprès de l'histoire particulière de chaque pays.

Les voyages remontent au berceau de la société : les livres de Moïse nous représentent les premières migrations des hommes. C'est dans ces livres que nous voyons le Patriarche conduire ses troupeaux aux plaines de Chanaan,

[1] Obligé de resserrer un tableau immense dans le cadre étroit d'une préface, je crois pourtant n'avoir omis rien d'essentiel. Si cependant des lecteurs, curieux de ces sortes de recherches, désiroient en savoir davantage, ils peuvent consulter les savants ouvrages des d'Anville, des Robertson, des Gosselin, des Malte-Brun, des Walckenaer, des Pinkerton, des Rennel, des Cuvier, des Jomard, etc. etc.

Digitized by Google

l'Arabe errer dans ses solitudes de sable, et le Phénicien explorer les mers.

Moïse fait sortir la seconde famille des hommes des montagnes de l'Arménie; ce point est central par rapport aux trois grandes races jaune, noire et blanche : les Indiens, les Nègres, et les Celtes ou autres peuples du nord.

Les peuples pasteurs se retrouvent dans Sem, les peuples commerçants dans Cham, les peuples militaires dans Japhet. Moïse peupla l'Europe des descendants de Japhet : les Grecs et les Romains donnent Japetus pour père à l'espèce humaine.

Homère, soit qu'il ait existé un poëte de ce nom, soit que les ouvrages qu'on lui attribue n'offrent qu'un recueil des traditions de la Grèce, Homère nous a laissé dans l'Odyssée le récit d'un voyage; il nous transmet aussi les idées que l'on avoit dans cette première antiquité, sur la configuration de la terre : selon ces idées, la terre représentoit un disque environné par le fleuve Océan. Hésiode a la même cosmographie.

Hérodote, le père de l'Histoire comme Homère est le père de la poésie, étoit comme Homère un voyageur. Il parcourut le monde connu

de son temps. Avec quel charme n'a-t-il pas décrit les mœurs des peuples? On n'avoit encore que quelques cartes côtières des navigateurs Phéniciens et la mappemonde d'Anaximandre corrigée par Hécatée : Strabon cite un itinéraire du monde de ce dernier.

Hérodote ne distingue bien que deux parties de la terre, l'Europe et l'Asie; la Libye ou l'Afrique ne sembleroit, d'après ses récits, qu'une vaste péninsule de l'Asie. Il donne les routes de quelques caravanes dans l'intérieur de la Libye et la relation succincte d'un voyage autour de l'Afrique. Un roi d'Égypte, Nécos, fit partir des Phéniciens du golfe Arabique : ces Phéniciens revinrent en Égypte par les colonnes d'Hercule; ils mirent trois ans à accomplir leur navigation, et ils racontèrent qu'ils avoient vu le soleil à leur droite. Tel est le fait rapporté par Hérodote.

Les anciens eurent donc, comme nous, deux espèces de voyageurs : les uns parcouroient la terre, les autres les mers. A peu près à l'époque où Hérodote écrivoit, le Carthaginois Hannon accomplissoit son *Périple* [1]. Il nous reste

[1] Je l'ai donné tout entier dans l'*Essai historique*.

quelque chose du recueil fait par Scylax des excursions maritimes de son temps.

Platon nous a laissé le roman de cette Atlantide où l'on a voulu retrouver l'Amérique. Eudoxe, compagnon de voyage du philosophe, composa un itinéraire universel dans lequel il lia la géographie à des observations astronomiques.

Hippocrate visita les peuples de la Scythie : il appliqua les résultats de son expérience au soulagement de l'espèce humaine.

Xénophon tient un rang illustre parmi ces voyageurs armés, qui ont contribué à nous faire connoître la demeure que nous habitons.

Aristote qui devançoit la marche des lumières, tenoit la terre pour sphérique; il en évaluoit la circonférence à quatre cent mille stades; il croyoit, ainsi que Christophe Colomb le crut, que les côtes de l'Hespérie étoient en face de celles de l'Inde. Il avoit une idée vague de l'Angleterre et de l'Irlande, qu'il nomme Albion et Jerne; les Alpes ne lui étoient point inconnues, mais il les confondoit avec les Pyrénées.

Dicéarque, un de ses disciples, fit une description charmante de la Grèce, dont il nous reste quelques fragments, tandis qu'un autre

disciple d'Aristote, Alexandre-le-Grand, alloit porter le nom de cette Grèce jusque sur les rivages de l'Inde. Les conquêtes d'Alexandre opérèrent une révolution dans les sciences comme chez les peuples.

Androstène, Néarque et Onésicritus reconnurent les côtes méridionales de l'Asie. Après la mort du fils de Philippe, Séleucus Nicanor pénétra jusqu'au Gange; Patrocle, un de ses amiraux, navigua sur l'Océan indien. Les rois grecs de l'Égypte ouvrirent un commerce direct avec l'Inde et la Taprobane; Ptolémée Philadelphe envoya dans l'Inde des géographes et des flottes; Timosthènes publia une description de tous les ports connus, et Ératosthènes donna des bases mathématiques à un système complet de géographie. Les caravanes pénétroient aussi dans l'Inde par deux routes; l'une se terminoit à Palibothra en descendant le Gange; l'autre tournoit les monts Imaüs.

L'astronome Hypparque annonça une grande terre qui devoit joindre l'Inde à l'Afrique : on y verra si l'on veut l'univers de Colomb.

La rivalité de Rome et de Carthage rendit Polybe voyageur, et le fit visiter les côtes de l'Afrique

jusqu'au mont Atlas, afin de mieux connoître le peuple dont il vouloit écrire l'histoire. Eudoxe de Cyrique tenta, sous le règne de Ptolémée Physcon et de Ptolémée Lathure, de faire le tour de l'Afrique par l'ouest; il chercha aussi une route plus directe pour passer des ports du golfe Arabique aux ports de l'Inde.

Cependant les Romains en étendant leurs conquêtes vers le nord levèrent de nouveaux voiles: Pythéas de Marseille avoit déjà touché à ces rivages d'où devoient venir les destructeurs de l'empire des Césars. Pythéas navigua jusque dans les mers de la Scandinavie, fixa la position du cap Sacré et du cap Calbium (Finistère) en Espagne, reconnut l'île Uxisama (Ouessant), celle d'Albion, une des Cassitérides des Carthaginois, et surgit à cette fameuse Thulé dont on a voulu faire l'Islande, mais qui, selon toute apparence, est la côte du Jutland.

Jules César éclaircit la géographie des Gaules, commença la découverte de la Germanie et des côtes de l'île des Bretons : Germanicus porta les aigles romaines aux rives de l'Elbe.

Strabon, sous le règne d'Auguste, renferma dans un corps d'ouvrage les connoissances an-

térieures des voyageurs, et celles qu'il avoit lui-même acquises. Mais si sa géographie enseigne des choses nouvelles sur quelque partie du globe, elle fait rétrograder la science sur quelques points : Strabon distingue les îles Cassitérides de la Grande-Bretagne, et il a l'air de croire que les premières (qui ne peuvent être dans cette hypothèse que les Sorlingues), produisoient l'étain; or l'étain se tiroit des mines de Cornouailles, et lorsque le géographe grec écrivoit, il y avoit déjà long-temps que l'étain d'Albion arrivoit au monde romain à travers les Gaules.

Dans la Gaule ou la Celtique, Strabon supprime à peu près la péninsule Armoricaine; il ne connoît point la Baltique, quoiqu'elle passât déjà pour un grand lac salé, le long duquel on trouvoit la *côte de l'Ambre jaune*, la Prusse d'aujourd'hui.

A l'époque où florissoit Strabon, Hyppalus fixa la navigation de l'Inde par le golfe Arabique, en expérimentant les vents réguliers que nous appelons Moussons : un de ces vents, le vent du sud-ouest, celui qui conduisoit dans l'Inde, prit le nom d'Hippale. Des flottes romaines partoient régulièrement du port de Bérénice vers le milieu

Digitized by Google

de l'été, arrivoient en trente jours au port d'Océlis ou à celui de Caué dans l'Arabie, et de là en quarante jours à Muziris, premier entrepôt de l'Inde. Le retour, en hiver, s'accomplissoit dans le même espace de temps; de sorte que les anciens ne mettoient pas cinq mois pour aller aux Indes, et pour en revenir. Pline et le Périple de la mer Erythréenne (dans les petits géographes) fournissent ces détails curieux.

Après Strabon, Denis le Périégète, Pomponius Mela, Isidore de Charax, Tacite et Pline ajoutent aux connoissances déjà acquises sur les nations. Pline surtout est précieux par le nombre des voyages et des relations qu'il cite. En le lisant nous voyons que nous avons perdu une description complète de l'empire romain faite par ordre d'Agrippa, gendre d'Auguste; que nous avons perdu également des Commentaires sur l'Afrique par le roi Juba, commentaires extraits des livres carthaginois; que nous avons perdu une relation des Iles Fortunées par Statius Sebosus, des Mémoires sur l'Inde par Sénèque, un Périple de l'historien Polybe; trésors à jamais regrettables. Pline sait quelque chose du Thibet; il fixe le point oriental du monde à l'embouchure du

Gange; au nord, il entrevoit les Orcades; il connoît la Scandinavie, et donne le nom de golfe Codan à la mer Baltique.

Les anciens avoient à la fois des cartes routières et des espèces de livres de poste : Végès distingue les premières par le nom de *picta*, et les seconds par celui d'*annotata*. Trois de ces itinéraires nous restent : l'*Itinéraire d'Antonin*, l'*Itinéraire de Bordeaux à Jérusalem*, et *la Table de Peutinger*. Le haut de cette table, qui commençoit à l'ouest, a été déchiré; la Péninsule espagnole manque, ainsi que l'Afrique occidentale; mais la table s'étend à l'est jusqu'à l'embouchure du Gange, et marque des routes dans l'intérieur de l'Inde. Cette carte a vingt et un pieds de long, sur un pied de large; c'est une zone ou un grand chemin du monde antique.

Voilà à quoi se réduisoient les travaux et les connoissances des voyageurs et des géographes avant l'apparition de l'ouvrage de Ptolémée. Le monde d'Homère étoit une île parfaitement ronde, entourée, comme nous l'avons dit, du fleuve Océan. Hérodote fit de ce monde une plaine sans limites précises, Eudoxe de Gnide le transforma en un globe d'à peu près treize

Digitized by Google

mille stades de diamètre; Hipparque et Strabon lui donnèrent deux cent cinquante-deux mille stades de circonférence, de huit cent trente-trois stades au degré. Sur ce globe on traçoit un carré, dont le long côté couroit d'occident en orient; ce carré étoit divisé par deux lignes, qui se coupoient à angle droit: l'une, appelée le diaphragme, marquoit de l'ouest à l'est la longueur ou la *longitude* de la terre; elle avoit soixante-dix-sept mille huit cents stades; l'autre, d'une moitié plus courte, indiquoit du nord au sud la largeur ou la *latitude* de cette terre, les supputations commencent au méridien d'Alexandrie. Par cette géographie qui faisoit la terre beaucoup plus longue que large, on voit d'où nous sont venues ces expressions impropres de *longitude* et de *latitude*.

Dans cette carte du monde habité se plaçoient l'Europe, l'Asie et l'Afrique : l'Afrique et l'Asie se joignoient aux régions australes, ou étoient séparées par une mer qui raccourcissoit extrêmement l'Afrique. Au nord les continents se terminoient à l'embouchure de l'Elbe, au sud vers les bords du Niger, à l'ouest au cap Sacré,

en Espagne et à l'est aux bouches du Gange; sous l'équateur une zone torride, sous les pôles une zone glacée, étoient réputées inhabitables.

Il est curieux de remarquer que presque tous ces peuples, appelés Barbares, qui firent la conquête de l'Empire romain, et d'où sont sorties les nations modernes, habitoient au-delà des limites du monde connu de Pline et de Strabon, dans des pays dont on ne soupçonnoit pas même l'existence.

Ptolémée, qui tomba néanmoins dans de graves erreurs, donna des bases mathématiques à la position des lieux. On voit paroître dans son travail un assez grand nombre des nations sarmates. Il indique bien le Wolga, et redescend jusqu'à la Vistule.

En Afrique il confirme l'existence du Niger, et peut-être nomme-t-il Tombouctou dans Tucabath : il cite aussi un grand fleuve qu'il appelle Gyr.

En Asie, son pays des Sines n'est point la Chine, mais probablement le royaume de Siam. Ptolémée suppose que la terre d'Asie se prolongeant vers le midi, se joint à une terre inconnue, laquelle terre se réunit par l'ouest à l'Afrique.

Dans la sérique de ce géographe il faut voir le Thibet, lequel fournit à Rome la première grosse soie.

Avec Ptolémée finit l'histoire des voyages des anciens, et Pausanias nous fait voir le dernier cette Grèce antique, dont le génie s'est noblement réveillé de nos jours à la voix de la civilisation nouvelle. Les nations barbares paroissent; l'Empire romain s'écroule; de la race des Goths, des Francs, des Huns, des Slaves, sortent un autre monde et d'autres voyageurs.

Ces peuples étoient eux-mêmes de grandes caravanes armées, qui, des rochers de la Scandinavie et des frontières de la Chine marchoient à la découverte de l'Empire romain. Ils venoient apprendre à ces prétendus maîtres du monde qu'il y avoit d'autres hommes que les esclaves soumis au joug des Tibère et des Néron; ils venoient enseigner leur pays aux géographes du Tibre : il fallut bien placer ces nations sur la carte; il fallut bien croire à l'existence des Goths et des Vandales quand Alaric et Genseric eurent écrit leurs noms sur les murs du Capitole. Je ne prétends point raconter ici les migrations et les établissements des Barbares; je chercherai seu-

lement dans les débris qu'ils entassèrent, les anneaux de la chaîne qui lie les voyageurs anciens aux voyageurs modernes.

Un déplacement notable s'opéra dans les investigations géographiques, par le déplacement des peuples. Ce que les anciens nous font le mieux connoître, c'est le pays qu'ils habitoient; au-delà des frontières de l'empire Romain tout est pour eux déserts et ténèbres. Après l'invasion des Barbares nous ne savons presque plus rien de la Grèce et de l'Italie, mais nous commençons à pénétrer les contrées qui enfantèrent les destructeurs de l'ancienne civilisation.

Trois sources reproduisirent les voyages parmi les peuples établis sur les ruines du monde romain : le zèle de la religion, l'ardeur des conquêtes, l'esprit d'aventures et d'entreprises, mêlé à l'avidité du commerce.

Le zèle de la religion conduisit les premiers comme les derniers missionnaires, dans les pays les plus lointains. Avant le quatrième siècle, et pour ainsi dire, du temps des Apôtres qui furent eux-mêmes des pèlerins, les prêtres du vrai Dieu portoient de toutes parts le flambeau de la foi. Tandis que le sang des martyrs cou-

loit dans les amphithéâtres, des ministres de paix prêchoient la miséricorde aux vengeurs du sang chrétien : les conquérants étoient déjà en partie conquis par l'Évangile, lorsqu'ils arrivèrent sous les murs de Rome.

Les ouvrages des pères de l'Église mentionnent une foule de pieux voyageurs. C'est une mine que l'on n'a pas assez fouillée, et qui, sous le seul rapport de la géographie et de l'histoire des peuples, renferme des trésors.

Un moine égyptien, dès le cinquième siècle de notre ère, parcourut l'Ethiopie et composa une topographie du monde chrétien : un Arménien, du nom de Chorenenzis, écrivit un ouvrage géographique. L'historien des Goths, Jornandès, évêque de Ravennes, dans son histoire et dans son livre *de origine mundi*, consigne, au sixième siècle, des faits importants sur les pays du nord et de l'est de l'Europe. Le diacre Varnefrid publia une histoire des Lombards; un autre Goth, l'anonyme de Ravennes, donna, un siècle plus tard, la description générale du monde. L'Apôtre de l'Allemagne, saint Boniface, envoyoit au pape des espèces de mémoires sur les peuples de l'Esclavonie. Les Po-

lonois paroissent pour la première fois sous le règne d'Othon II, dans les huit livres de la précieuse Chronique de Ditmar. Saint Otton, évêque de Bemberg, sur l'invitation d'un hermite espagnol appelé Bernard, prêche la foi en parcourant la Prusse. Otton vit la Baltique, et fut étonné de la grandeur de cette mer. Nous avons malheureusement perdu le journal du voyage que fit, sous Louis-le-Débonnaire, en Suède et en Danemarck, Anscaire, moine de Corbie; à moins toutefois que ce journal, qui fut envoyé à Rome en 1260, n'existe dans la bibliothèque du Vatican. Adam de Brême a puisé dans cet ouvrage une partie de sa propre relation des royaumes du Nord; il mentionne de plus la Russie, dont Kiow étoit la capitale, bien que, dans les Sagas, l'empire Russe soit nommé Gardavike, et que Holmgard, aujourd'hui Novogorod, soit désigné comme la principale cité de cet empire naissant.

Giraud Barry, Dicuil, retracent, l'un le tableau de la principauté de Galles et de l'Irlande sous le règne d'Henri II; l'autre retourne à l'examen des mesures de l'empire Romain sous Théodose.

Nous avons des cartes du moyen âge : un ta-

bleau topographique de toutes les provinces du Danemarck, vers l'an 1231, sept cartes du royaume d'Angleterre et des îles voisines dans le douzième siècle, et le fameux livre connu sous le nom de Doomsdaybook, entrepris par ordre de Guillaume-le-Conquérant. On trouve dans cette statistique le cadastre des terres cultivées, habitées, ou désertes de l'Angleterre, le nombre des habitants libres ou serfs, et jusqu'à celui des troupeaux et des ruches d'abeilles. Sur ces cartes sont grossièrement dessinées les villes et les abbayes : si d'un côté ces dessins nuisent aux détails géographiques, d'un autre côté ils donnent une idée des arts de ce temps.

Les pèlerinages à la Terre Sainte forment une partie considérable des monuments graphiques du moyen âge. Ils eurent lieu dès le quatrième siècle, puisque saint Jérôme assure qu'il venoit à Jérusalem des pèlerins de l'Inde, de l'Éthiopie, de la Bretagne et de l'Hibernie; il paroît même que l'Itinéraire de Bordeaux à Jérusalem avoit été composé vers l'an 333 pour l'usage des pèlerins des Gaules.

Les premières années du sixième siècle nous fournissent l'Itinéraire d'Antonin de Plaisance.

Après Antonin vient, dans le septième siècle, Saint Arculfe, dont Adamannus écrivit la relation; au huitième siècle nous avons deux voyages à Jérusalem de saint Guilbaud, et une relation des lieux saints par le vénérable Bède; au neuvième siècle, Bernard Lemoine; aux dixième et onzième siècles, Olderic, évêque d'Orléans, le Grec Eugisippe, et enfin Pierre l'Hermite.

Alors commencent les Croisades : Jérusalem demeure entre les mains des princes françois pendant quatre-vingt-huit ans. Après la reprise de Jérusalem par Saladin, les fidèles continuèrent à visiter la Palestine, et depuis Focas, dans le treizième siècle, jusqu'à Pococke, dans le dix-huitième, les pèlerinages se succèdent sans interruption [1].

Avec les croisades on vit renaître ces historiens voyageurs dont l'antiquité avoit offert les modèles. Raymond d'Agiles, chanoine de la cathédrale du Puy en Velay, accompagna le célèbre évêque Adhémar à la première croisade: devenu chapelain du comte de Toulouse, il écrivit avec Pons de Balazun, brave chevalier, tout ce dont

[1] *Voyez* le second Mémoire de mon Introduction à l'*Itinéraire*.

il fut témoin sur la route et à la prise de Jérusalem. Raoul de Caen, loyal serviteur de Tancrède, nous peint la vie de ce chevalier; Robert Lemoine se trouva au siége de Jérusalem.

Soixante ans plus tard, Foulcher de Chartres, et Odon de Deuil allèrent aussi en Palestine; le premier avec Baudouin, roi de Jérusalem, le second avec Louis VII, roi de France. Jacques de Vitry devint évêque de Saint-Jean-d'Acre.

Guillaume de Tyr, qui s'éleva vers la fin du royaume de Jérusalem, passa sa vie sur les chemins de l'Europe et de l'Asie. Plusieurs historiens de nos vieilles chroniques furent ou des moines et des prélats errants, comme Raoul, Glaber et Flodoard, ou des guerriers, tels que Nithard, petit-fils de Charlemagne, Guillaume de Poitiers, Villle-Hardouin, Joinville, et tant d'autres, qui racontent leurs expéditions lointaines. Pierre Devaulx-Cernay étoit une espèce d'hermite dans les effroyables camps de Simon de Montfort.

Une fois arrivé aux chroniques en langue vulgaire, on doit surtout remarquer Froissart qui n'écrivit, à proprement parler, que ses voyages : c'étoit en chevauchant qu'il traçoit

son histoire. Il passoit de la cour du roi d'Angleterre à celle du roi de France, et de celle-ci à la petite cour chevaleresque des comtes de Foix: « Quand j'eus séjourné en la cité de Paumiers » trois jours, me vint d'aventure un chevalier » du comte de Foix qui revenoit d'Avignon, le- » quel on appeloit messire Espaing du Lyon, » vaillant homme et sage et beau chevalier, et » pouvoit lors être en l'âge de cinquante ans. Je » me mis en sa compagnie et fûmes six jours sur » le chemin. En chevauchant, ledit chevalier » (puisqu'il avoit dit au matin ses oraisons) se » devisoit le plus du jour à moi, en demandant » des nouvelles: aussi quand je lui en deman- » dois, il m'en répondoit, etc. » On voit Froissart arriver dans de grands hôtels, dîner à peu près aux heures où nous dînons, aller au bain, etc. L'examen des voyages de cette époque me porte à croire que la civilisation domestique du quatorzième siècle étoit infiniment plus avancée que nous ne nous l'imaginons.

En retournant sur nos pas, au moment de l'invasion de l'Europe civilisée par les peuples du Nord, nous trouvons les voyageurs et les géographes arabes qui signalent dans les mers

des Indes des rivages inconnus des anciens : leurs découvertes furent aussi fort importantes en Afrique. Massudi, Ibn-Haukal, Al-Edrisi, Ibn-Alouardi, Hamdoullah, Abulféda, El-Bakoui donnent des descriptions très-étendues de leur propre patrie et des contrées soumises aux armes des Arabes. Ils voyoient au nord de l'Asie un pays affreux, qu'entouroit une muraille énorme et un château de Gog et de Magog. Vers l'an 715, sous le calife Walid, les Arabes connurent la Chine, où ils envoyèrent par terre des marchands et des ambassadeurs : ils y pénétrèrent aussi par mer dans le neuvième siècle : Wahab et Abuzaïd abordèrent à Canton. Dès l'an 850, les Arabes avoient un agent commercial dans la province de ce nom ; ils commerçoient avec quelques villes de l'intérieur, et, chose singulière, ils y trouvèrent des communautés chrétiennes.

Les Arabes donnoient à la Chine plusieurs noms : le Cathai comprenoit les provinces du nord, le Tchin ou le Sin les provinces du midi. Introduits dans l'Inde, sous la protection de leurs armes, les disciples de Mahomet parlent dans leurs récits des belles vallées de Cachemire

aussi pertinemment que des voluptueuses vallées de Grenade. Ils avoient jeté des colonies dans plusieurs îles de la mer de l'Inde, telles que Madagascar et les Moluques, où les Portugais les trouvèrent, après avoir doublé le cap de Bonne-Espérance.

Tandis que les marchands militaires de l'Asie faisoient, à l'orient et au midi, des découvertes inconnues à l'Europe subjuguée par les Barbares, ceux de ces Barbares restés dans leur première patrie, les Suédois, les Norwégiens, les Danois commençoient au nord et à l'ouest d'autres découvertes également ignorées de l'Europe franque et germanique. Other, le Norwégien, s'avançoit jusqu'à la mer Blanche, et Wulfstan, le Danois, décrivoit la mer Baltique, qu'Éginard avoit déjà décrite, et que les Scandinaves appeloient *le Lac salé de l'Est.* Wulfstan raconte que les Estiens, ou peuples qui habitoient à l'orient de la Vistule, buvoient le lait de leurs juments comme les Tartares, et qu'ils laissoient leur héritage aux meilleurs cavaliers de leur tribu.

Le roi Alfred nous a conservé l'Abrégé de ces relations. C'est lui qui le premier a divisé la

Scandinavie en provinces ou royaumes tels que nous les connoissons aujourd'hui. Dans les langues gothiques, la Scandinavie portoit le nom de *Mannaheim*, ce qui signifie *pays des hommes*, et ce que le latin du sixième siècle a traduit énergiquement par l'équivalent de ces mots : *fabrique du genre humain.*

Les Pirates normands établirent en Irlande les colonies de Dublin, d'Ulster et de Connaught; ils explorèrent et soumirent les îles de Shetland, les Orcades et les Hébrides : ils arrivèrent aux îles Feroer, à l'Islande, devenue les archives de l'histoire du nord, au Groënland qui fut habité alors et habitable, et enfin peut-être à l'Amérique. Nous parlerons plus tard de cette découverte, ainsi que du voyage et de la carte des deux frères Zeni.

Mais l'empire des califes s'étoit écroulé : de ses débris s'étoient formées plusieurs monarchies : le royaume des Aglabites et ensuite des Fatimites en Égypte, les despotats d'Alger, de Fez, de Tripoli, de Maroc, sur les côtes de l'Afrique. Les Turcomans convertis à l'islamisme, soumirent l'Asie occidentale depuis la Syrie jusqu'au Mont-Casbhar. La puissance ottomane

passa en Europe, effaça les dernières traces du nom romain, et poussa ses conquêtes jusqu'au-delà du Danube.

Gengis-Kan paroît, l'Asie est bouleversée et subjuguée de nouveau. Oktaï-Kan détruit le royaume des Cumanes et des Nioutchis; Mangu s'empare du califat de Bagdad; Kublaï-kan envahit la Chine et une partie de l'Inde. De cet empire Mongol qui réunissoit sous un même joug l'Asie presque entière, naissent tous les kanats que les Européens rencontrèrent dans l'Inde.

Les princes européens, effrayés de ces Tartares, qui avoient étendu leurs ravages jusque dans la Pologne, la Silésie et la Hongrie, cherchèrent à connoître les lieux d'où partoit ce prodigieux mouvement : les papes et les rois envoyèrent des ambassadeurs à ces nouveaux Fléaux de Dieu. Ascelin, Carpin, Rubruquis, pénétrèrent dans le pays des Mongols. Rubruquis trouva que Caracorum, ville capitale de ce Kan maître de l'Asie, avoit à peu près l'étendue du village de Saint-Denis : elle étoit environnée d'un mur de terre; on y voyoit deux mosquées et une église chrétienne.

Il y eut des itinéraires de la Grande-Tartarie à l'usage des missionnaires : André Lusimel prêcha le christianisme aux Mongols; Ricold de Monte-Crucis pénétra aussi dans la Tartarie.

Le rabbin Benjamin de Tudèle a laissé une relation de ce qu'il a vu ou de ce qu'il a entendu dire sur les trois parties du monde (1160).

Enfin Marc-Paul, noble Vénitien, ne cessa de parcourir l'Asie pendant près de vingt-six années. Il fut le premier Européen qui pénétra dans la Chine, dans l'Inde au-delà du Gange, et dans quelques îles de l'Océan indien (1271-95). Son ouvrage devint le manuel de tous les marchands en Asie, et de tous les géographes en Europe.

Marc-Paul cite Pékin et Nankin; il nomme encore une ville de Quinsaï, la plus grande du monde : on comptoit douze mille ponts sur les canaux dont elle étoit traversée; on y consommoit par jour quatre-vingt-quatorze quintaux de poivre. Le voyageur vénitien fait mention dans ses récits de la porcelaine; mais il ne parle point du thé : c'est lui qui nous a fait connoître le Bengale, le Japon, l'île de Bornéo, et la mer de la Chine, où il compte

sept mille quatre cent quarante îles, riches en épiceries.

Ces princes tartares ou mongols qui dominèrent l'Asie et passèrent dans quelques provinces de l'Europe, ne furent pas des princes sans mérite ; ils ne sacrifioient ni ne réduisoient leurs prisonniers en esclavage. Leurs camps se remplirent d'ouvriers européens, de missionnaires, de voyageurs qui occupèrent même sous leur domination des emplois considérables. On pénétroit avec plus de facilité dans leur empire, que dans ces contrées féodales où un abbé de Clugny tenoit les environs de Paris pour une contrée si lointaine et si peu connue, qu'il n'osoit s'y rendre.

Après Marc-Paul, vinrent Pegoletti, Oderic, Mandeville, Clavijo, Josaphat, Barbaro: ils achevèrent de décrire l'Asie. Alors on alloit souvent par terre à Pékin; les frais du voyage s'élevoient de 300 à 350 ducats. Il y avoit un papier-monnoie en Chine, on le nommoit *babisci* ou *balis*.

Les Génois et les Vénitiens firent le commerce de l'Inde et de la Chine en caravanes par deux routes différentes : Pegoletti marque dans le plus grand détail les stations d'une des routes (1353).

En 1312, on rencontre à Pékin un évêque appelé *Jean de Monte Corvino.*

Cependant le temps marchoit : la civilisation faisoit des progrès rapides : des découvertes dues au hasard ou au génie de l'homme séparoient à jamais les siècles modernes des siècles antiques, et marquoient d'un sceau nouveau les générations nouvelles. La boussole, la poudre à canon, l'imprimerie, étoient trouvées pour guider le navigateur, le défendre, et conserver le souvenir de ses périlleuses expéditions.

Les Grecs et les Romains avoient été nourris aux bords de cette étendue d'eau intérieure qui ressemble plutôt à un grand lac qu'à un Océan : l'empire ayant passé aux Barbares, le centre de la puissance politique se trouva placé principalement en Espagne, en France et en Angleterre, dans le voisinage de cette mer Atlantique qui baignoit, vers l'Occident, des rivages inconnus. Il fallut donc s'habituer à braver les longues nuits et les tempêtes, à compter pour rien les saisons, à sortir du port dans les jours de l'hiver comme dans les jours de l'été, à bâtir des vaisseaux dont la force fût en proportion de celle du nouveau Neptune contre lequel ils avoient à lutter.

Nous avons déjà dit un mot des entreprises hardies de ces pirates du nord, qui, selon l'expression d'un panégyriste, sembloient avoir vu le fond de l'abîme à découvert : d'une autre part les républiques formées en Italie des ruines de Rome, du débris des royaumes des Goths, des Vandales et des Lombards, avoient continué et perfectionné l'ancienne navigation de la Méditerranée. Les flottes vénitiennes et génoises avoient porté les croisés en Égypte, en Palestine, à Constantinople, dans la Grèce; elles étoient allées chercher à Alexandrie et dans la mer Noire les riches productions de l'Inde.

Enfin les Portugais poursuivoient en Afrique les Maures déjà chassés des rives du Tage; il falloit des vaisseaux pour suivre et nourrir, le long des côtes, les combattants. Le cap Nunez arrêta long-temps les pilotes; Jilianez le doubla en 1433, l'île de Madère fut découverte ou plutôt retrouvée; les Açores émergèrent du sein des flots, et comme on étoit toujours persuadé, d'après Ptolémée, que l'Asie s'approchoit de l'Afrique, on prit les Açores pour les îles qui, selon Marc Paul, bordoient l'Asie dans la mer des Indes. On a prétendu qu'une statue équestre, montrant

l'occident du doigt, s'élevoit sur le rivage de l'île de Corvo; des monnoies phéniciennes ont été aussi rapportées de cette île.

Du cap Nunez les Portugais surgirent au Sénégal; ils longèrent successivement les îles du Cap-Vert, la côte de Guinée, le cap Mesurado au midi de Siera-Leone, le Bénin et le Congo. Barthélemi Diaz atteignit en 1486 le fameux cap des Tourmentes, qu'on appela bientôt d'un nom plus propice.

Ainsi fut reconnue cette extrémité méridionale de l'Afrique, qui, d'après les géographes grecs et romains, devoit se réunir à l'Asie. Là s'ouvroient les régions mystérieuses où l'on n'étoit entré jusqu'alors que par cette mer des prodiges qui vit Dieu, et s'enfuit : *Mare vidit et fugit.*

« Un spectre immense, épouvantable, s'élève » devant nous : son attitude est menaçante, son » air farouche, son teint pâle, sa barbe épaisse » et fangeuse; sa chevelure est chargée de terre » et de gravier; ses lèvres sont noires, ses dents » livides; sous d'épais sourcils, ses yeux roulent » étincelants. . . . . .

» Il parle : sa voix formidable semble sortir » des gouffres de Neptune. . . . . .

» Je suis le Génie des Tempêtes, dit-il; j'anime » ce vaste promontoire que les Ptolémée, les » Strabon, les Pline et les Pomponius, qu'aucun » de vos savants n'a connu. Je termine ici la terre » Africaine, à cette cime qui regarde le Pôle Antarctique, et qui, jusqu'à ce jour, voilée aux » yeux des mortels, s'indigne en ce moment de » votre audace. . . . . .

» De ma chair desséchée, de mes os convertis » en rochers, les dieux, les inflexibles dieux » ont formé le vaste promontoire qui domine » ces vastes ondes. . . . . .

» A ces mots, il laissa tomber un torrent de » larmes et disparut. Avec lui s'évanouit la nuée » ténébreuse, et la mer sembla pousser un long » gémissement [1]. »

Vasco de Gama, achevant une navigation d'éternelle mémoire, aborda en 1498 à Calicut, sur la côte de Malabar.

Tout change alors sur le globe; le monde des anciens est détruit. La mer des Indes n'est plus une mer intérieure, un bassin entouré par les côtes de l'Asie et de l'Afrique; c'est un Océan

[1] *Les Lusiades.*

qui d'un côté se joint à l'Atlantique, de l'autre aux mers de la Chine et à une mer de l'Est, plus vaste encore. Cent royaumes civilisés, arabes ou indiens, mahométans ou idolâtres, des îles embaumées d'aromates précieux, sont révélés aux peuples de l'Occident. Une nature toute nouvelle apparoît; le rideau qui depuis des milliers de siècles cachoit une partie du monde, se lève: on découvre la patrie du soleil, le lieu d'où il sort chaque matin pour dispenser la lumière; on voit à nu ce sage et brillant Orient dont l'histoire se mêloit, pour nous, aux voyages de Pythagore, aux conquêtes d'Alexandre, aux souvenirs des croisades, et dont les parfums nous arrivoient à travers les champs de l'Arabie et les mers de la Grèce. L'Europe lui envoya un poëte pour le saluer, le chanter et le peindre; noble ambassadeur de qui le génie et la fortune sembloient avoir une sympathie secrète avec les régions et les destinées des peuples de l'Inde! Le poëte du Tage fit entendre sa triste et belle voix sur les rivages du Gange; il leur emprunta leur éclat, leur renommée et leurs malheurs : il ne leur laissa que leurs richesses.

Et c'est un petit peuple, enfermé dans un

cercle de montagnes à l'extrémité occidentale de l'Europe, qui se fraya le chemin à la partie la plus pompeuse de la demeure de l'homme.

Et c'est un autre peuple de cette même péninsule, un peuple non encore arrivé à la grandeur dont il est déchu; c'est un pauvre pilote génois long-temps repoussé de toutes les Cours, qui découvrirent un nouvel univers aux portes du Couchant, au moment où les Portugais abordoient les champs de l'Aurore.

Les anciens ont-ils connu l'Amérique?

Homère plaçoit l'Élysée dans la mer occidentale, au-delà des ténèbres Cimmériennes : étoit-ce la terre de Colomb?

La tradition des Hespérides et ensuite des *îles Fortunées* succéda à celle de l'Élysée. Les Romains virent les îles Fortunées dans les Canaries, mais ne détruisirent point la croyance populaire de l'existence d'une terre plus reculée à l'occident.

Tout le monde a entendu parler de l'Atlantide de Platon : ce devoit être un continent plus grand que l'Asie et l'Afrique réunies, lequel étoit situé dans l'Océan occidental en face du détroit de Gades; position juste de l'Amérique.

Quant aux villes florissantes, aux dix royaumes gouvernés par des rois fils de Neptune, etc., l'imagination de Platon a pu ajouter ces détails aux traditions égyptiennes. L'Atlantide fut, dit-on, engloutie dans un jour et une nuit au fond des eaux. C'étoit se débarrasser à la fois du récit des navigateurs phéniciens et des romans du philosophe grec.

Aristote parle d'une île si pleine de charmes, que le sénat de Carthage défendit à ses marins d'en fréquenter les parages sous peine de mort. Diodore nous fait l'histoire d'une île considérable et éloignée, où les Carthaginois étoient résolus de transporter le siége de leur empire, s'ils éprouvoient en Afrique quelque malheur.

Qu'est-ce que cette Panchœa d'Evhémère, niée par Strabon et Plutarque, décrite par Diodore et Pomponius Mela, grande île située dans l'Océan au Sud de l'Arabie, île enchantée où le phénix bâtissoit son nid sur l'autel du soleil?

Selon Ptolémée, les extrémités de l'Asie se réunissoient à une *terre inconnue* qui joignoit l'Afrique par l'occident.

Presque tous les monuments géographiques de l'antiquité indiquent un continent austral:

je ne puis être de l'avis des savants qui ne voient dans ce continent qu'un contre-poids systématique, imaginé pour balancer les terres boréales: ce continent étoit sans doute fort propre à remplir sur les cartes des espaces vides ; mais il est aussi très-possible qu'il y fût dessiné comme le souvenir d'une tradition confuse : son gisement au sud de la rose des vents, plutôt qu'à l'ouest, ne seroit qu'une erreur insignifiante, parmi les énormes transpositions des géographies de l'antiquité.

Restent pour derniers indices, les statues et les médailles phéniciennes des Açores, si toutefois les statues ne sont pas ces ornements de gravure appliqués aux anciens portulans de cet archipel.

Depuis la chute de l'Empire romain et la reconstruction de la société par les Barbares, des vaisseaux ont-ils touché aux côtes de l'Amérique avant ceux de Christophe-Colomb?

Il paroît indubitable que les rudes explorateurs des ports de la Norwège et de la Baltique rencontrèrent l'Amérique septentrionale dans la première année du onzième siècle. Ils avoient découvert les îles Féroer vers l'an 861, l'Islande

de 860 à 872, le Groënland en 982, et peut-être cinquante ans plus tôt. En 1001 un Islandois, appelé Biorn, passant au Groënland, fut chassé par une tempête au sud-ouest, et tomba sur une terre basse toute couverte de bois. Revenu au Groënland, il raconte son aventure. Leif, fils d'Éric Rauda, fondateur de la colonie norwégienne du Groënland, s'embarque avec Biorn; ils cherchent et retrouvent la côte vue par celui-ci : ils appellent Helleland une île rocailleuse, et Marcland un rivage sablonneux. Entraînés sur une seconde côte, ils remontent une rivière, et hivernent sur le bord d'un lac. Dans ce lieu, au jour le plus court de l'année, le soleil reste huit heures sur l'horizon. Un marinier allemand, employé par les deux chefs, leur montre quelques vignes sauvages : Biorn et Leif laissent en partant à cette terre le nom de Vinland.

Dès-lors le Vinland est fréquenté des Groënlandois : ils y font le commerce de pelleterie avec les Sauvages. L'évêque Éric, en 1121, se rend du Groënland au Vinland, pour prêcher l'Évangile aux naturels du pays.

Il n'est guère possible de méconnoître à ces

détails quelque terre de l'Amérique du nord, vers les 49 degrés de latitude, puisqu'au jour le plus court de l'année, noté par les voyageurs, le soleil resta huit heures sur l'horizon. Au 49e degré de latitude on tomberoit à peu près à l'embouchure du Saint-Laurent. Ce 49e degré vous porte aussi sur la partie septentrionale de l'île de Terre-Neuve. Là, coulent de petites rivières qui communiquent à des lacs fort multipliés dans l'intérieur de l'île.

On ne sait pas autre chose de Leif, de Biorn, et d'Éric. La plus ancienne autorité pour les faits à eux relatifs, est le recueil des Annales de l'Islande, par Hauk, qui écrivoit en 1300, conséquemment trois cents ans après la découverte vraie ou supposée du Vinland.

Les frères Zeni, Vénitiens, entrés au service d'un chef des îles Féroer et Shetland, sont censés avoir visité de nouveau, vers l'an 1380, le Vinland des anciens Groënlandois : il existe une carte et un récit de leur voyage. La carte présente au midi de l'Islande et au nord-est de l'Écosse, entre le 61 et le 65 degrés de latitude nord, une île appelée Frislande : à l'ouest de cette île et au sud du Groënland, à une dis-

tance d'à peu près quatre cents lieues, cette carte indique deux côtes sous le nom d'Estotiland et de Droceo. Des pêcheurs de Frislande jetés, dit le récit, sur l'Estotiland, y trouvèrent une ville bien bâtie et fort peuplée; il y avoit dans cette ville un roi, et un interprète qui parloit latin.

Les Frislandois naufragés furent envoyés, par le roi d'Estotiland, vers un pays situé au midi, lequel pays étoit nommé Droceo: des Anthropophages les dévorèrent, un seul excepté. Celui-ci revint à Estotiland après avoir été long-temps esclave dans le Droceo, contrée qu'il représenta comme étant d'une immense étendue, comme un *nouveau monde*.

Il faudroit voir dans l'Estotiland l'ancienne Vinland des Norwégiens: ce Vinland seroit Terre-Neuve; la ville d'Estotiland offriroit le reste de la colonie norwégienne, et la contrée de Droceo ou Drogeo deviendroit la Nouvelle-Angleterre.

Il est certain que le Groënland a été découvert dès le milieu du dixième siècle; il est certain que la pointe méridionale du Groënland est fort rapprochée de la côte du Labrador; il est certain que les Esquimaux, placés entre les

peuples de l'Europe et ceux de l'Amérique, paroissent tenir davantage des premiers que des seconds; il est certain qu'ils auroient pu montrer aux premiers Norwégiens établis au Groënland, la route du nouveau continent: mais enfin trop de fables et d'incertitudes se mêlent aux aventures des Norwégiens et des frères Zéni, pour qu'on puisse ravir à Colomb la gloire d'avoir abordé le premier aux terres américaines.

La carte de navigation des deux Zeni et la relation de leur voyage, exécuté en 1380, ne furent publiées qu'en 1558 par un descendant de Nicolo Zeno; or, en 1558 les prodiges de Colomb avoient éclaté: des jalousies nationales pouvoient porter quelques hommes à revendiquer un honneur qui certes étoit digne d'envie; les Vénitiens réclamoient Estotiland pour Venise, comme les Norwégiens Vinland pour Berghen.

Plusieurs cartes du quatorzième et du quinzième siècle présentent des découvertes faites ou à faire dans la grande mer, au sud-ouest et à l'ouest de l'Europe. Selon les historiens Génois, Doria et Vivaldi mirent à la voile dans le dessein de se rendre aux Indes par l'Occident, et ils ne revinrent plus. L'île de Madère se rencontre sur

un portulan espagnol, de 1384, sous le nom d'*isola di Leguame*. Les îles Açores paroissent aussi dès l'an 1380. Enfin une carte tracée en 1436 par André Bianco, Vénitien, dessine à l'occident des îles Canaries une terre d'Antilla, et au nord de ces Antilles une autre île appelée *isola de la Man Satanaxio*.

On a voulu faire de ces îles les Antilles et Terre-Neuve; mais l'on sait que Marc Paul prolongeoit l'Asie au sud-est, et plaçoit devant elle un archipel qui, s'approchant de notre continent par l'ouest, devoit se trouver pour nous à peu près dans la position de l'Amérique. C'est en cherchant ces Antilles indiennes, ces Indes occidentales, que Colomb découvrit l'Amérique : une prodigieuse erreur enfanta une miraculeuse vérité.

Les Arabes ont eu quelque prétention à la découverte de l'Amérique : les frères Almagrurins, de Lisbonne, pénétrèrent, dit-on, aux terres les plus reculées de l'occident. Un manuscrit arabe raconte une tentative infructueuse dans ces régions où tout étoit ciel et eau.

Ne disputons point à un grand homme l'œuvre de son génie. Qui pourroit dire ce que sentit

Christophe Colomb, lorsque ayant franchi l'Atlantique, lorsque au milieu d'un équipage révolté, lorsque, prêt à retourner en Europe sans avoir atteint le but de son voyage, il aperçut une petite lumière sur une terre inconnue que la nuit lui cachoit! Le vol des oiseaux l'avoit guidé vers l'Amérique; la lueur du foyer d'un Sauvage lui découvrit un nouvel univers. Colomb dut éprouver quelque chose de ce sentiment que l'Écriture donne au Créateur, quand, après avoir tiré la terre du néant, il vit que son ouvrage étoit bon: *Vidit Deus quod esse bonum.* Colomb créoit un monde. On sait le reste: l'immortel Génois ne donna point son nom à l'Amérique; il fut le premier Européen qui traversa chargé de chaînes cet Océan dont il avoit le premier mesuré les flots. Lorsque la gloire est de cette nature qui sert aux hommes, elle est presque toujours punie.

Tandis que les Portugais côtoyent les royaumes du Quitève, de Sédanda, de Mosambique, de Melinde, qu'ils imposent des tributs à des rois Maures, qu'ils pénètrent dans la mer Rouge, qu'ils achèvent le tour de l'Afrique, qu'ils visitent le golfe Persique et les deux presqu'îles de

de l'Inde, qu'ils sillonnent les mers de la Chine, qu'ils touchent à Canton, reconnoissent le Japon, les îles des Épiceries, et jusqu'aux rivages de la Nouvelle-Hollande, une foule de navigateurs suivent le chemin tracé par les voiles de Colomb. Cortès renverse l'empire du Mexique, et Pizarre celui du Pérou. Ces conquérants marchoient de surprise en surprise, et n'étoient pas eux-mêmes la chose la moins étonnante de leurs aventures. Ils croyoient avoir exploré tous les abîmes en atteignant les derniers flots de l'Atlantique, et du haut des montagnes Panama, ils aperçurent un second Océan qui couvroit la moitié du globe. Nuguez Balboa descendit sur la grève, entra dans les vagues jusqu'à la ceinture, et, tirant son épée, prit possession de cette mer au nom du roi d'Espagne.

Les Portugais exploroient alors les côtes de l'Inde et de la Chine : les compagnons de Vasco de Gama et de Christophe Colomb se saluoient des deux bords de la mer inconnue qui les séparoit : les uns avoient retrouvé un ancien monde, les autres découvert un monde nouveau; des rivages de l'Amérique aux rivages de l'Asie, les chants du Camoëns répondoient aux

chants d'Ercylla, à travers les solitudes de l'Océan Pacifique.

Jean et Sébastien Cabot donnèrent à l'Angleterre l'Amérique septentrionale; Corteréal releva la Terre-Neuve, nomma le Labrador, remarqua l'entrée de la baie d'Hudson, qu'il appela le détroit d'Anian, et par lequel on espéra trouver un passage aux Indes orientales. Jacques Cartier, Vorazani, Ponce de Léon, Walter Raleg, Ferdinand de Soto, examinèrent et colonisèrent le Canada, l'Acadie, la Virginie, les Florides. En venant attérir au Spitzberg, les Hollandois dépassèrent les limites fixées à la problématique Thulé; Hudson et Baffin s'enfoncèrent dans les baies qui portent leurs noms.

Les îles du golfe Mexicain furent placées dans leurs positions mathématiques. Améric Vespuce avoit fait la délinéation des côtes de la Guyane, de la Terre-Ferme et du Brésil ; Solis trouva Rio de la Plata; Magellan entrant dans le détroit nommé de lui, pénètre dans le grand Océan : il est tué aux Philippines. Son vaisseau arrive aux Indes par l'occident, revient en Europe par le cap de Bonne-Espérance, et achève ainsi le premier le tour du monde. Le voyage

avoit duré onze cent quatre-vingt-quatre jours ; on peut l'accomplir aujourd'hui dans l'espace de huit mois.

On croyoit encore que le détroit de Magellan étoit le seul déversoir qui donnât passage à l'Océan Pacifique, et qu'au midi de ce détroit la terre américaine rejoignoit un continent austral : Francis Drake d'abord, et ensuite Shouten et Lemaire, doublèrent la pointe méridionale de l'Amérique. La géographie du globe fut alors fixée de ce côté : on sut que l'Amérique et l'Afrique, se terminant aux caps de Horn, de Bonne-Espérance, pendoient en pointes vers le pôle antarctique, sur une mer australe parsemée de quelques îles.

Dans le grand Océan, la Californie, son golfe et la mer Vermeille avoient été connus de Cortès; Cabrillo remonta le long des côtes de la Nouvelle-Californie jusqu'au 43e degré de latitude nord; Galli s'éleva au 57e degré. Au milieu de tant de périples réels, Maldonado, Juan de Fuca et l'amiral de Fonte placerent leurs voyages chimériques. Ce fut Behring qui fixa au nord-ouest les limites de l'Amérique septentrionale, comme Lemaire avoit fixé au sud-est

les bornes de l'Amérique méridionale. L'Amérique barre le chemin de l'Inde comme une longue digue entre deux mers.

Une cinquième partie du monde vers le pôle austral avoit été aperçue par les premiers navigateurs portugais : cette partie du monde est même dessinée assez correctement sur une carte du seizième siècle conservée, dans le muséum britannique; mais cette terre, longée de nouveau par les Hollandois, successeurs des Portugais aux Moluques, fut nommée par eux terre de Diémen. Elle reçut enfin le nom de Nouvelle-Hollande, lorsqu'en 1642 Abel Tasman en eut achevé le tour : Tasman, dans ce voyage, eut connoissance de la Nouvelle-Zélande.

Des intérêts de commerce et des guerres politiques ne laissèrent pas long-temps les Espagnols et les Portugais en jouissance paisible de leurs conquêtes. En vain le pape avoit tracé la fameuse ligne qui partageoit le monde entre les héritiers du génie de Gama et de Colomb. Le vaisseau de Magellan avoit prouvé physiquement, aux plus incrédules, que la terre étoit ronde, et qu'il existoit des antipodes. La ligne droite du Souverain Pontife ne divisoit donc

plus rien sur une surface circulaire, et se perdoit dans le ciel. Les prétentions et les droits furent bientot mêlés et confondus.

Les Portugais s'établirent en Amérique et les Espagnols aux Indes; les Anglois, les François, les Danois, les Hollandois accoururent au partage de la proie. On descendoit pêle-mêle sur tous les rivages: on plantoit un poteau; on arboroit un pavillon; on prenoit possession d'une mer, d'une île, d'un continent au nom d'un Souverain de l'Europe, sans se demander si des peuples, des rois, des hommes policés ou sauvages n'étoient point les maîtres légitimes de ces lieux. Les missionnaires pensoient que le monde appartenoit à la Croix, dans ce sens que le Christ, conquérant pacifique, devoit soumettre toutes les nations à l'Évangile; mais les aventuriers du quinzieme et du seizième siecle prenoient la chose dans un sens plus matériel; ils croyoient sanctifier leur cupidité, en déployant l'étendard du salut sur une terre idolâtre: ce signe d'une puissance de charité et de paix devenoit celui de la persécution et de la discorde.

Les Européens s'attaquèrent de toutes parts

une poignée d'étrangers répandus sur des continents immenses sembloient manquer d'espace pour se placer. Non-seulement les hommes se disputoient ces terres et ces mers où ils espéroient trouver l'or, les diamants, les perles, ces contrées qui produisent l'ivoire, l'encens, l'aloës, le thé, le café, la soie, les riches étoffes, ces îles où croissent le cannelier, le muscadier, le poivrier, la canne à sucre, le palmier au sagou; mais ils s'égorgeoient encore pour un rocher stérile sous les glaces des deux pôles, ou pour un chétif établissement dans le coin d'un vaste désert. Ces guerres qui n'ensanglantoient jadis que leur berceau, s'étendirent avec les colonies européennes à toute la surface du globe, enveloppèrent des peuples qui ignoroient jusqu'au nom des pays et des rois auxquels on les immoloit. Un coup de canon tiré en Espagne, en Portugal, en France, en Hollande, en Angleterre, au fond de la Baltique, faisoit massacrer une tribu sauvage au Canada, précipitoit dans les fers une famille nègre de la côte de Guinée, ou renversoit un royaume dans l'Inde. Selon les divers traités de paix, des Chinois, des Indous, des Africains,

des Américains, se trouvoient François, Anglois, Portugais, Espagnols, Hollandois, Danois: quelques parties de l'Afrique, de l'Asie et de l'Amérique changeoient de maîtres selon la couleur d'un drapeau arrivé d'Europe. Les gouvernements de notre continent ne s'arrogeoient pas seuls cette suprématie; de simples compagnies de marchands, des bandes de flibustiers faisoient la guerre à leur profit, gouvernoient des royaumes tributaires, des îles fécondes au moyen d'un comptoir, d'un agent de commerce ou d'un capitaine de forbans.

Les premières relations de tant de découvertes sont pour la plupart d'une naïveté charmante; il s'y mêle beaucoup de fables, mais ces fables n'obscurcissent point la vérité. Les auteurs de ces relations sont trop crédules sans doute, mais ils parlent en conscience; Chrétiens peu éclairés, souvent passionnés, mais sincères, s'ils vous trompent, c'est qu'ils se trompent eux-mêmes. Moines, marins, soldats employés dans ces expéditions, tous vous disent leurs dangers et leurs aventures avec une piété et une chaleur qui se communiquent. Ces espèces de nouveaux Croisés qui vont en quête de nouveaux mondes,

racontent ce qu'ils ont su ou appris : sans s'en douter, ils excellent à peindre, parce qu'ils réfléchissent fidèlement l'image de l'objet placé sous leurs yeux. On sent dans leurs récits l'étonnement et l'admiration qu'ils éprouvent à la vue de ces mers virginales, de ces terres primitives qui se déploient devant eux, de cette nature qu'ombragent des arbres gigantesques, qu'arrosent des fleuves immenses, que peuplent des animaux inconnus; nature que Buffon a devinée dans sa description du Kamitchi, qu'il a, pour ainsi dire, chantée en parlant de *ces oiseaux attachés au char du soleil sous la zone brûlante que bornent les tropiques; oiseaux qui volent sans cesse sous ce ciel enflammé, sans s'écarter des deux limites extrêmes de la route du grand astre.*

Parmi les voyageurs qui écrivirent le journal de leurs courses, il faut compter quelques-uns des grands hommes de ces temps de prodiges. Nous avons les quatre Lettres de Cortès à Charles-Quint; nous avons une Lettre de Christophe Colomb à Ferdinand et Isabelle, datée des Indes occidentales, le 7 juillet 1503 : M. de Navarette en publie une autre adressée au Pape, dans la-

quelle le pilote génois promet au souverain Pontife de lui donner le détail de ses découvertes, et de laisser des commentaires comme César. Quel trésor si ces lettres et ces commentaires se retrouvoient dans la bibliothèque du Vatican ! Colomb étoit poëte aussi comme César ; il nous reste de lui des vers latins. Que cet homme fût inspiré du ciel, rien de plus naturel sans doute. Aussi Giustiniani, publiant un Psautier hébreu, grec, arabe et chaldéen, plaça en note la vie de Colomb sous le psaume *Cœli enarrant gloriam Dei*, comme une récente merveille qui racontoit la gloire de Dieu.

Il est probable que les Portugais en Afrique, et les Espagnols en Amérique, recueillirent des faits, cachés alors par des gouvernements jaloux. Le nouvel état politique du Portugal et l'émancipation de l'Amérique espagnole, favoriseront des recherches intéressantes. Déjà le jeune et infortuné voyageur Bowdich a publié la relation des découvertes des Portugais dans l'intérieur de l'Afrique, entre Angola et Mozambique, tirée des manuscrits originaux. On a maintenant un rapport secret et extrêmement curieux sur l'état du Pérou pendant le voyage de La Condamine.

M. de Navarette donne la collection des voyages des Espagnols avec d'autres Mémoires inédits concernant l'histoire de la navigation.

Enfin en descendant vers notre âge, commencent ces voyages modernes où la civilisation laisse briller toutes ses ressources, la science tous ses moyens. Par terre les Chardin, les Tavernier, les Bernier, les Tournefort, les Niébuhr, les Pallas, les Norden, les Shaw, les Hornemann, réunissent leurs beaux travaux à ceux des écrivains des Lettres édifiantes. La Grèce et l'Égypte voient des explorateurs qui pour découvrir un monde passé, bravent des périls, comme les marins qui cherchèrent un monde nouveau : Buonaparte et ses quarante mille voyageurs battent des mains aux ruines de Thèbes.

Sur la mer, Drake, Sarmiento, Candish, Sebald de Weert, Spilberg, Noort, Woodrogers, Dampier, Gemelli-Carreri, la Barbinais, Byron, Wallis, Anson, Bougainville, Cook, Carteret, Lapérouse, Entrecasteaux, Vancouver, Freycinet, Duperré, ne laissent plus un écueil inconnu [1].

[1] C'est toujours avec un sentiment de plaisir et d'orgueil que j'écris des noms françois : n'oublions pas dans les derniers temps les voyages de M. Julien dans l'Afrique oc-

L'Océan Pacifique cessant d'être une immense solitude, devient un riant archipel qui rappelle la beauté et les enchantements de la Grèce.

L'Inde si mystérieuse n'a plus de secrets; ses trois langues sacrées sont divulguées, ses livres les plus cachés sont traduits : on s'est initié aux croyances philosophiques qui partagèrent les opinions de cette vieille terre; la succession des patriarches de Bouddhah est aussi connue que la généalogie de nos familles. La société de Calcutta publie régulièrement les nouvelles scientifiques de l'Inde; on lit le sanscrit, on parle le chinois, le javanois, le tartare, le turc, l'arabe, le persan à Paris, à Bologne, à Rome, à Vienne, à Berlin, à Pétersbourg, à Copenhague, à Stockholm, à Londres. On a retrouvé jusqu'à la langue des morts, jusqu'à cette langue perdue avec la race qui l'avoit inventée : l'obélisque du désert a présenté ses caractères mystérieux, et on les a déchiffrés; les momies ont déployé leurs passeports de la tombe, et on les a lus. La parole a été rendue à la pensée muette, qu'aucun homme vivant ne pouvoit plus exprimer.

cidentale, de M. Caillaud en Égypte, de M. Gau en Nubie, de M. Drovetti aux Oasis, etc.

Les sources du Gange ont été recherchées par Webb, Raper, Hearsay et Hodgson; Moorcroft a pénétré dans le petit Thibet: les pics d'Hymalaya sont mesurés. Citer avec le major Renell mille voyageurs à qui la science est à jamais redevable, c'est chose impossible.

En Afrique, le sacrifice de Mungo Park a été suivi de plusieurs autres sacrifices: Bowdich, Toole, Belzoni, Beaufort, Peddie, Woodney, ont péri: néanmoins ce continent redoutable finira par être traversé.

Dans le cinquième continent, les Montagnes Bleues sont passées: on pénètre peu à peu cette singulière partie du monde où les fleuves semblent couler à contre-sens, de la mer à l'intérieur, où les animaux ressemblent peu à ceux que l'on a connus, où les cygnes sont noirs, où le kanguroo s'élance comme une sauterelle, où la nature ébauchée, ainsi que Lucrèce l'a décrite au bord du Nil, nourrit une espèce de monstre, un animal qui tient de l'oiseau, du poisson et du serpent, qui nage sous l'eau, pond un œuf, et frappe d'un aiguillon mortel.

En Amérique, l'illustre Humboldt a tout peint et tout dit.

Digitized by Google

Le résultat de tant d'efforts, les connoissances positives acquises sur tant de lieux, le mouvement de la politique, le renouvellement des générations, le progrès de la civilisation, ont changé le tableau primitif du globe.

Les villes de l'Inde mêlent à présent à l'architecture des Brames, des palais italiens et des monuments gothiques; les élégantes voitures de Londres se croisent avec les palanquins et les caravanes sur les chemins du Tigre et de l'Éléphant. De grands vaisseaux remontent le Gange et l'Indus : Calcutta, Bombay, Bénarès, ont des spectacles, des sociétés savantes, des imprimeries. Le pays des Mille et une Nuits, le royaume de Cachemire, l'empire du Mogol, les mines de diamants de Golconde, les mers qu'enrichissent les perles orientales, cent vingt millions d'hommes que Bacchus, Sésostris, Darius, Alexandre, Tamerlan, Gengis-kan, avoient conquis, ou voulu conquérir, ont pour propriétaires et pour maîtres une douzaine de marchands anglois dont on ne sait pas le nom, et qui demeurent à quatre mille lieues de l'Indostan, dans une rue obscure de la cité de Londres. Ces marchands s'embarrassent très peu de cette vieille Chine, voisine

de leurs cent vingt millions de vassaux : lord Hastings leur a proposé d'en faire la conquête avec vingt mille hommes. Mais quoi! le thé baisseroit de prix sur les bords de la Tamise! Voilà ce qui sauve l'empire de Tobi, fondé deux mille six cent trente-sept ans avant l'ère chrétienne[1], de ce Tobi, contemporain de Réhu, trisaïeul d'Abraham.

En Afrique, un monde européen commence au Cap de Bonne-Espérance. Le révérend John Campbell, parti de ce cap, a pénétré dans l'Afrique australe jusqu'à la distance de onze mille milles ; il a trouvé des cités très-peuplées (Machéou, Kurréchane), des terres bien cultivées et des fonderies de fer. Au nord de l'Afrique, le royaume de Bornou et le Soudan proprement dit, ont offert à MM. Clapperton et Denham, trente-six villes plus ou moins considérables, une civilisation avancée, une cavalerie nègre, armée comme les anciens chevaliers.

L'ancienne capitale d'un royaume nègre-mahométan présentoit des ruines de palais; retraite

[1] Je suis la chronologie chinoise ; il faut en rabattre une couple de mille ans.

des éléphants, des lions, des serpents et des autruches. On peut apprendre à tout moment que le major Laing est entré dans ce Tombouctou si connu et si ignoré. D'autres Anglois, attaquant l'Afrique par la côte de Bénin, vont rejoindre ou ont rejoint, en remontant les fleuves, leurs courageux compatriotes arrivés par la Méditerranée. Le Nil et le Niger nous auront bientôt découvert leurs sources et leur cours. Dans ces régions brûlantes, le lac Stad rafraîchit l'air; dans ces déserts de sable, sous cette zone torride, l'eau gèle au fond des outres, et un voyageur célèbre, le docteur Oudney, est mort de la rigueur du froid.

Au pôle antarctique, le capitaine Smith a découvert la Nouvelle-Shetland : c'est tout ce qui reste de la fameuse terre australe de Ptolémée. Les baleines sont innombrables et d'une énorme grosseur dans ces parages; une d'entre elles attaqua le navire américain *l'Essex* en 1820, et le coula à fond.

La grande Océanique n'est plus un morne désert; des malfaiteurs anglois, mêlés à des colons volontaires, ont bâti des villes dans ce monde ouvert le dernier aux hommes. La terre a été

Digitized by Google

creusée; on y a trouvé le fer, la houille, le sel, l'ardoise, la chaux, la plombagine, l'argile à potier, l'alun, tout ce qui est utile à l'établissement d'une société. La Nouvelle-Galles du Sud a pour capitale Sydney, dans le port Jackson. Paramatta est situé au fond du havre; la ville de Windsor prospère au confluent du South-Creek et du Hawkesbury. Le gros village de Liverpool a rendu féconds les bords de Georges-river qui se décharge dans la baie botanique (Botany-Bay) située à quatorze milles au sud du port Jackson.

L'île Van-Diemen est aussi peuplée; elle a des ports superbes, des montagnes entières de fer; sa capitale se nomme Hobart.

Selon la nature de leurs crimes, les déportés à la Nouvelle-Hollande sont ou détenus en prison, ou occupés à des travaux publics, ou fixés sur des concessions de terre. Ceux dont les mœurs se réforment deviennent libres ou restent dans la colonie, avec des billets de permission.

La colonie a déjà des revenus : les taxes montoient, en 1819, à 21,179 liv. sterl., et servoient à diminuer d'un quart les dépenses du gouvernement.

La Nouvelle-Hollande a des imprimeries, des

journaux politiques et littéraires, des écoles publiques, des théâtres, des courses de chevaux, des grands chemins, des ponts de pierre, des édifices religieux et civils, des machines à vapeur, des manufactures de draps, de chapeaux et de faïence : on y construit des vaisseaux. Les fruits de tous les climats depuis l'ananas jusqu'à la pomme, depuis l'olive jusqu'au raisin, prospèrent dans cette terre qui fut de malédiction. Les moutons, croisés de moutons anglois et de moutons du cap de Bonne Espérance, les purs mérinos surtout, y sont devenus d'une rare beauté.

L'Océanique porte ses blés aux marchés du Cap, ses cuirs aux Indes, ses viandes salées à l'Ile de France. Ce pays, qui n'envoyoit en Europe, il y a une vingtaine d'années, que des kanguroos et quelques plantes, expose aujourd'hui ses laines de mérinos aux marchés de Liverpool, en Angleterre; elles s'y sont vendues jusqu'à onze sous six deniers la livre, ce qui surpassoit de quatre sous le prix donné pour les plus fines laines d'Espagne aux mêmes marchés.

Dans la mer Pacifique même révolution. Les îles Sandwich forment un royaume civi-

lisé par Taméama. Ce royaume a une marine composée d'une vingtaine de goëlettes et de quelques frégates. Des matelots anglois déserteurs sont devenus des princes : ils ont élevé des citadelles que défend une bonne artillerie; ils entretiennent un commerce actif, d'un côté, avec l'Amérique, de l'autre, avec l'Asie. La mort de Taméama a rendu la puissance aux petits seigneurs féodaux des îles Sandwich, mais n'a point détruit les germes de la civilisation. On a vu dernièrement, à l'Opéra de Londres, un roi et une reine de ces insulaires qui avoient mangé le capitaine Cook, tout en adorant ses os dans le temple consacré au dieu Rono. Ce roi et cette reine ont succombé à l'influence du climat humide de l'Angleterre; et c'est lord Byron, héritier de la pairie du grand poëte, mort à Misolonghi, qui a été chargé de transporter aux îles Sandwich, les cercueils de la reine et du roi décédés : voilà, je pense, assez de contrastes et de souvenirs.

Otaïti a perdu ses danses, ses chœurs, ses mœurs voluptueuses. Les belles habitantes de la nouvelle Cythère, trop vantées peut-être par Bougainville, sont aujourd'hui, sous leurs arbres

Digitized by Google

à pain et leurs élégants palmiers, des puritaines qui vont au prêche, lisent l'Écriture avec des missionnaires méthodistes, controversent du matin au soir, et expient dans un grand ennui la trop grande gaîté de leurs mères. On imprime à Otaïti des Bibles et des ouvrages ascétiques.

Un roi de l'île, le roi Pomario, s'est fait législateur : il a publié un code de lois criminelles en dix-neuf titres, et nommé quatre cents juges pour faire exécuter ces lois : le meurtre seul est puni de mort. La calomnie au *premier degré* porte sa peine : le calomniateur est obligé de construire de ses propres mains une grande route de deux à quatre milles de long, et de douze pieds de large. « La route doit être bom-» bée, dit l'Ordonnance royale, afin que les » eaux de pluie s'écoulent des deux côtés. » Si une pareille loi existoit en France, nous aurions les plus beaux chemins de l'Europe.

Les Sauvages de ces îles enchantées, qu'admirèrent Juan Fernandès, Anson, Dampier, et tant d'autres navigateurs, se sont transformés en matelots anglois. Un avis de la Gazette de Sidney, dans la Nouvelle-Galles, annonce que les insulaires d'Otaïti et de la Nouvelle-Zélande,

Roni, Paoutou, Popoti, Tiapoa, Moai, Topa, Fieou, Aiyong et Haouho, vont partir du port Jackson, dans des navires de la colonie.

Enfin, parmi ces glaces de notre pôle, d'où sortirent avec tant de peine et de dangers Gmelin, Ellis, Frédéric Martens, Philipp, Davis, Gilbert, Hudson, Thomas Button, Baffin, Fox, James, Munk, Jacob May, Owin, Koscheley; parmi ces glaces où d'infortunés Hollandois, demi-morts de froid et de faim, passèrent l'hiver au fond d'une caverne qu'assiégeoient les ours: dans ces mêmes régions polaires, au milieu d'une nuit de plusieurs mois, le capitaine Parry, ses officiers et son équipage, pleins de santé, chaudement enfermés dans leur vaisseau, ayant des vivres en abondance, jouoient la comédie, exécutoient des danses et représentoient des mascarades : tant la civilisation perfectionnée a rendu la navigation sûre, a diminué les périls de toute espèce, a donné à l'homme les moyens de braver l'intempérie des climats !

Dans le voyage même qui vient à la suite de cette préface, je parlerai des changements arrivés en Amérique. Je remarquerai seulement ici les résultats différents qu'ont eus pour le monde

les découvertes de Colomb et celles de Gama.

L'espèce humaine n'a retiré que peu de bonheur des travaux du navigateur Portugais. Les sciences sans doute ont gagné à ces travaux; des erreurs de géographie et de physique ont été détruites; les pensées de l'homme se sont agrandies à mesure que la terre s'est étendue devant lui, il a pu comparer davantage en visitant plus de peuples; il a pris plus de considération pour lui-même, en voyant ce qu'il pouvoit faire; il a senti que l'espèce humaine croissoit; que les générations passées étoient mortes enfants : ces connoissances, ces pensées, cette expérience, cette estime de soi, sont entrées comme éléments généraux dans la civilisation ; mais aucune amélioration politique ne s'est opérée dans les vastes régions où Gama vint plier ses voiles; les Indiens n'ont fait que changer de maîtres. La consommation des denrées de leur pays, diminuée en Europe par l'inconstance des goûts et des modes, n'est plus même un objet de lucre; on ne courroit pas maintenant au bout du monde pour chercher ou pour s'emparer d'une île qui porteroit le muscadier : les productions de l'Inde ont été d'ailleurs ou imi-

tées ou naturalisées dans d'autres parties du globe. En tout, les découvertes de Gama sont une magnifique aventure, mais elles ne sont que cela; elles ont eu peut-être l'inconvénient d'augmenter la prépondérance d'un peuple, de manière à devenir dangereuse à l'indépendance des autres peuples.

Les découvertes de Colomb, par leurs conséquences qui se développent aujourd'hui, ont été une véritable révolution autant pour le monde moral que pour le monde physique : c'est ce que j'aurai occasion de développer dans la conclusion de mon Voyage. N'oublions pas toutefois que le continent retrouvé par Gama n'a pas demandé l'esclavage d'une autre partie de la terre, et que l'Afrique doit ses chaînes à cette Amérique si libre aujourd'hui. Nous pouvons admirer la route que traça Colomb sur le gouffre de l'Océan; mais pour les pauvres nègres, c'est le chemin, qu'au dire de Milton, la Mort et le Mal construisirent sur l'abîme.

Il ne me reste plus qu'à mentionner les recherches au moyen desquelles a été complétée dernièrement l'histoire géographique de l'Amérique septentrionale.

On ignoroit encore si ce continent s'étendoit sous le pôle, en rejoignant le Groënland ou des terres arctiques, ou s'il se terminoit à quelque mer contiguë à la baie d'Hudson et au détroit de Behring.

En 1772, Hearn avoit découvert la mer, à l'embouchure de la rivière de la Mine de cuivre; Mackenzie l'avoit vue en 1789, à l'embouchure du fleuve qui porte son nom. Le capitaine Ross, et ensuite le capitaine Parry, furent envoyés, l'un en 1818, l'autre en 1819, explorer de nouveau ces régions glacées. Le capitaine Parry pénétra dans le détroit de Lancastre, passa vraisemblablement sur le pôle magnétique, et hiverna au mouillage de l'île Melville.

En 1821, il fit la reconnoissance de la baie d'Hudson, et retrouva Repulsebay. Guidé par le récit des Esquimaux, il se présenta au goulet d'un détroit qu'obstruoient les glaces, et qu'il appela le *détroit de la Fury et de l'Hécla*, du nom des vaisseaux qu'il montoit: là, il aperçut le dernier cap au nord-est de l'Amérique.

Le capitaine Francklin, dépêché en Amérique pour seconder par terre les efforts du capitaine Parry, descendit la rivière de la Mine de cuivre,

entra dans la mer Polaire et s'avança à l'est jusqu'au golfe du *Couronnement de Georges IV*, à peu près dans la direction et à la hauteur de Repulsebay.

En 1825, dans une seconde expédition, le capitaine Francklin descendit le Mackensie, vit la mer Arctique, revint hiverner sur le lac de l'Ours, et redescendit le Mackensie en 1826. A l'embouchure de ce fleuve l'expédition angloise se partagea : une moitié, pourvue de deux canots, alla retrouver à l'est la rivière de la Mine de cuivre; l'autre, sous les ordres de Francklin lui-même, et pareillement munie de deux canots, se dirigea vers l'ouest.

Le 9 juillet, le capitaine fut arrêté par les glaces; le 4 août, il recommença à naviguer. Il ne pouvoit guère avancer plus d'un mille par jour; la côte étoit si plate, l'eau si peu profonde, qu'on put rarement descendre à terre. Des brumes épaisses et des coups de vent mettoient de nouveaux obstacles aux progrès de l'expédition.

Elle arriva cependant le 18 août au 150e méridien, et au 70e degré 30 minutes nord. Le capitaine Francklin avoit ainsi parcouru plus de la moitié de la distance qui sépare l'embouchure du

Mackenzie du cap de Glace, au-dessus du détroit de Behring : l'intrépide voyageur ne manquoit point de vivres ; ses canots n'avoient souffert aucune avarie ; les matelots jouissoient d'une bonne santé ; la mer étoit ouverte ; mais les instructions de l'amirauté étoient précises ; elles défendoient au capitaine de prolonger ses recherches s'il ne pouvoit atteindre la baie de Kotzebue avant le commencement de la mauvaise saison. Il fut donc obligé de revenir à la rivière de Mackenzie, et le 21 septembre il rentra dans le lac de l'Ours où il retrouva l'autre partie de l'expédition.

Celle-ci avoit achevé son exploration des rivages, depuis l'embouchure du Mackenzie jusqu'à celle de la rivière de la Mine de cuivre ; elle avoit même prolongé sa navigation jusqu'au golfe du *Couronnement de Georges IV*, et remonté vers l'est jusqu'au 118e méridien : partout s'étoient présentés de bons ports et une côte plus abordable que la côte relevée par le capitaine Francklin.

Le capitaine russe Otto de Kotzebue découvrit en 1816, au nord-est du détroit de Behring, une passe ou entrée qui porte aujourd'hui son nom ; c'est dans cette passe que le capitaine anglois

Beechey étoit allé, sur une frégate, attendre, au nord-est de l'Amérique, le capitaine Francklin qui venoit vers lui du nord-ouest. La navigation du capitaine Beechey s'étoit heureusement accomplie: arrivé en 1826 au lieu et au temps du rendez-vous, les glaces n'avoient arrêté son grand vaisseau qu'au 72e degré 30 minutes de latitude nord. Obligé alors d'ancrer sous une côte, il remarquoit tous les jours des baïdars (nom russe des embarcations indiennes dans ces parages) qui passoient et repassoient par des ouvertures entre la glace et la terre; il croyoit voir à chaque instant arriver ainsi le capitaine Francklin.

Nous avons dit que celui-ci avoit atteint, dès le 18 août 1826, le 150e méridien de Greenwich et le 70e degré 30 minutes de latitude nord; il n'étoit donc éloigné du cap de Glace que de 10 degrés en longitude; degrés qui, dans cette latitude élevée, ne donnent guère plus de quatre-vingt-une lieues. Le cap de Glace est éloigné d'une soixantaine de lieues de la passe de Kotzebue: il est probable que le capitaine Francklin n'auroit pas même été obligé de doubler ce cap, et qu'il eût trouvé quelque chenal en communication immédiate avec les eaux de l'entrée

de Kotzebue : dans tous les cas, il n'avoit plus que cent vingt-cinq lieues à faire pour rencontrer la frégate du capitaine Beechey!

C'est à la fin du mois d'août, et pendant le mois de septembre, que les mers polaires sont le moins encombrées de glaces. Le capitaine Beechey ne quitta la passe de Kotzebue que le 14 octobre; ainsi le capitaine Francklin auroit eu près de deux mois, du 18 août au 14 octobre, pour faire cent vingt-cinq lieues, dans la meilleure saison de l'année. On ne sauroit trop déplorer l'obstacle que des instructions, d'ailleurs fort humaines, ont mis à la marche du capitaine Francklin. Quels transports de joie mêlée d'un juste orgueil n'auroient point fait éclater les marins anglois, en achevant la découverte du passage du nord-ouest, en se rencontrant au milieu des glaces, en s'embrassant, dans des mers non encore sillonnées par des vaisseaux, à cette extrémité jusqu'alors inconnue du Nouveau-Monde! Quoi qu'il en soit, on peut regarder le problème géographique comme résolu; le passage du nord-ouest existe, la configuration extérieure de l'Amérique est tracée.

Le continent de l'Amérique se termine au

nord-ouest dans la baie d'Hudson, par une péninsule appelée *Melville*, dont la dernière pointe ou le dernier cap se place au 69e degré 48 minutes de latitude nord, et au 82e degré 50 minutes de longitude ouest de Greenwich. Là se creuse un détroit entre ce cap et la terre de Cockburn, lequel détroit, nommé le *détroit de la Fury et de l'Hécla*, ne présenta au capitaine Parry qu'une masse solide de glace.

La péninsule nord-ouest s'attache au continent vers la baie de Repulse; elle ne peut pas être très-large à sa racine, puisque le golfe du *Couronnement de Georges IV*, découvert par le capitaine Francklin dans son premier voyage, descend au sud jusqu'au 66e degré et demi, et que son extrémité méridionale n'est éloignée que de soixante-sept lieues de la partie la plus occidentale de la baie Wager. Le capitaine Lyon fut renvoyé à la baie de Repulse, afin de passer par terre du fond de cette baie au golfe du *Couronnement de Georges IV*. Les glaces, les courants et les tempêtes arrêtèrent le vaisseau de cet aventureux marin.

Maintenant, poursuivant notre investigation, et nous plaçant de l'autre côté de la péninsule

Melville, dans ce golfe du *Couronnement de Georges IV*, nous trouvons l'embouchure de la rivière de la Mine de cuivre à 67 degrés 42 minutes 35 secondes de latitude nord, et à 115 degrés 49 minutes 33 secondes de longitude ouest de Greenwich. Hearn avoit indiqué cette embouchure quatre degrés et un quart plus au nord en latitude, et quatre degrés et un quart plus à l'ouest en longitude.

De l'embouchure de la rivière de la Mine de cuivre, naviguant vers l'embouchure du Mackenzie, on remonte le long de la côte jusqu'au 70e degré 37 minutes latitude nord, on double un cap, et l'on redescend à l'embouchure orientale du Mackenzie par les 69 degrés 29 minutes. De là, la côte se porte à l'ouest vers le détroit de Behring, en s'élevant jusqu'au 70e degré 30 minutes de latitude nord, sous le 150e méridien de Greenwich, point où le capitaine Francklin s'est arrêté le 18 août 1826. Il n'étoit plus alors, comme je l'ai dit, qu'à 10 degrés de longitude ouest du cap de Glace : ce cap est à peu près par les 71 degrés de latitude.

En relevant maintenant les divers points, nous trouvons :

Le dernier cap nord-ouest du continent de l'Amérique septentrionale, au 69e degré 48 minutes de latitude nord, et au 82e degré 50 minutes de longitude ouest de Greenwich; le cap *Turnagain*, dans le golfe du *Couronnement de Georges IV*, au 68e degré 30 minutes de latitude nord; l'embouchure de la rivière de la Mine de cuivre, au 60e degré 49 minutes 35 secondes de latitude nord, et au 115e degré 49 minutes 33 secondes de longitude ouest de Greenwich; un cap sur la côte entre la rivière de la Mine de cuivre et le Mackenzie, au 70e degré 37 minutes de latitude nord, et au 126e degré 52 minutes de longitude ouest de Greenwich; l'embouchure du Mackenzie, au 69e degré 29 minutes de latitude et au 133e degré 24 minutes de longitude; le point où s'est arrêté le capitaine Francklin, au 70e degré 30 minutes de latitude nord et au 15e méridien à l'ouest de Greenwich; enfin le cap de Glace, 10 degrés de longitude plus à l'ouest, au 71e degré de latitude nord.

Ainsi depuis le dernier cap nord-ouest de l'Amérique septentrionale, dans le *détroit de l'Hécla et de la Fury*, jusqu'au cap de Glace au-dessus du détroit de Behring, la mer forme un

golfe large, mais assez peu profond, qui se termine à la côte nord-ouest de l'Amérique; cette côte court est et ouest, offrant dans le golfe général trois ou quatre baies principales dont les pointes ou promontoires approchent de la latitude où sont placés le dernier cap nord-ouest de l'Amérique au *détroit de la Fury et de l'Hécla*, et le cap de Glace, au-dessus du détroit de Behring.

Devant ce golfe gisent, entre le 70e et le 75e degré de latitude, toutes les découvertes résultantes des trois voyages du capitaine Parry, l'île présumée de *Cockburn*, les délinéations du *détroit du Prince régent*, les îles du *Prince Léopold*, de *Bathurst*, de *Melville*, la terre de *Banks*. Il ne s'agit plus que de trouver, entre ces sols disjoints, un passage libre à la mer qui baigne la côte nord-ouest de l'Amérique, et qui seroit peut-être navigable dans la saison opportune, pour des vaisseaux baleiniers.

M. Macleod a raconté à M. Douglas, aux grandes chutes de la Colombia, qu'il existe un fleuve coulant parallèlement au fleuve Mackenzie, et se jetant dans la mer près le cap de Glace. Au nord de ce cap est une île où des vaisseaux

russes viennent faire des échanges avec les naturels du pays. M. Macleod a visité lui-même la mer Polaire, et passé, dans l'espace de onze mois, de l'océan Pacifique à la baie d'Hudson. Il déclare que la mer est libre dans la mer Polaire, après le mois de juillet.

Tel est l'état actuel des choses à l'extérieur de l'Amérique septentrionale, relativement à ce fameux passage que je m'étois mis en tête de chercher, et qui fut la première cause de mon excursion d'outre-mer. Voyons ce qu'ont fait les derniers voyageurs dans l'intérieur de cette même Amérique.

Au nord-ouest, tout est découvert, dans ces déserts glacés et sans arbres qui enveloppent le lac de l'Esclave et celui de l'Ours [1]. Mackenzie partit, le 3 juin 1789, du fort Chipiouyan sur le lac des Montagnes, qui communique à celui de l'Esclave par un courant d'eau : le lac de l'Esclave voit naître le fleuve qui se jette dans la mer du pôle, et qu'on appelle maintenant le fleuve Mackenzie.

[1] On peut voir, dans l'analyse que j'ai donnée des *Voyages de Mackenzie* (tom. XXI, pag. 87 et suiv.), l'histoire des découvertes qui ont précédé celles de Mackenzie dans l'Amérique septentrionale.

Digitized by Google

Le 10 octobre 1792, Mackenzie partit une seconde fois du fort Chipiouyan : dirigeant sa course à l'ouest, il traversa le lac des Montagnes, et remonta la rivière Oungigah ou rivière de la Paix, qui prend sa source dans les Montagnes Rocheuses. Les missionnaires françois avoient déjà connu ces montagnes sous le nom de montagnes des Pierres-Brillantes. Mackenzie franchit ces montagnes, rencontra un grand fleuve, le Tacoutché-Tessé, qu'il prit mal à propos pour la Colombia : il n'en suivit point le cours, et se rendit à l'océan Pacifique par une autre rivière qu'il nomma la rivière du Saumon.

Il trouva des traces multipliées du capitaine Vancouver; il observa la latitude à 52 degrés 21 minutes 33 secondes, et il écrivit avec du vermillon sur un rocher : « Alexandre Mackenzie » est venu du Canada ici par terre le 22 juil- » let 1793. » A cette époque que faisions-nous en Europe?

Par un petit mouvement de jalousie nationale dont ils ne se rendent pas compte, les voyageurs américains parlent peu du second itinéraire de Mackenzie; itinéraire qui prouve que cet An-

Digitized by Google

glois a eu l'honneur de traverser le premier le continent de l'Amérique septentrionale depuis la mer Atlantique jusqu'au grand Océan.

Le 7 mai 1792, le capitaine américain Robert Gray aperçut à la côte nord-ouest de l'Amérique septentrionale l'embouchure d'un fleuve sous le 46e degré 19 minutes de latitude nord, et le 126e degré 14 minutes 15 secondes de longitude ouest, méridien de Paris. Robert Gray entra dans ce fleuve le 11 du même mois, et il l'appela *la Colombia*: c'étoit le nom du vaisseau qu'il commandoit.

Vancouver arriva au même lieu le 19 octobre de la même année : Broughton, avec la conserve de Vancouver, passa la barre de la Colombia et remonta le fleuve quatre-vingt-quatre milles au-dessus de cette barre.

Les capitaines Lewis et Clarke, arrivés par le Missouri, descendirent des montagnes Rocheuses et bâtirent, en 1805, à l'entrée de la Colombia, un fort qui fut abandonné à leur départ.

En 1811, les Américains élevèrent un autre fort sur la rive gauche du même fleuve : ce fort prit le nom d'*Astoria*, du nom de M. J.-J. Astor, négociant de New-Yorck et directeur de la

compagnie des pelleteries à l'océan Pacifique.

En 1810, une troupe d'associés de la compagnie se réunit à Saint-Louis du Mississipi, et fit une nouvelle course à la Colombia, à travers les montagnes Rocheuses : plus tard, en 1812, quelques-uns de ces associés, conduits par M. R. Stuart, revinrent de la Colombia à Saint-Louis. Tout est donc connu de ce côté. Les grands affluents du Missouri, la rivière des Osages, la rivière de la Roche-Jaune aussi puissante que l'Ohio, ont été remontés : les établissements américains communiquent par ces fleuves au nord-ouest, avec les tribus indiennes les plus reculées, au sud-est avec les habitants du Nouveau-Mexique.

En 1820, M. Cass, gouverneur du territoire du Michigan, partit de la ville du Détroit, bâtie sur le canal qui joint le lac Érié au lac Saint-Claire, suivit la grande chaîne des lacs et rechercha les sources du Mississipi ; M. Schoolcraft rédigea le journal de ce voyage plein de faits et d'instruction. L'expédition entra dans le Mississipi par la rivière du Lac-de-Sable : le fleuve en cet endroit étoit large de deux cents pieds. Les voyageurs le remontèrent, et franchirent

quarante-trois rapides : le Mississipi alloit toujours se rétrécissant, et au saut de Peckagoma, il n'avoit plus que quatre-vingts pieds de largeur. « L'aspect du pays change, dit M. Schoolcraft: » la forêt qui ombrageoit les bords du fleuve » disparoît; il décrit de nombreuses sinuosités » dans une prairie large de trois milles, où s'é- » lèvent des herbes très-hautes, de la folle-avoine » et des joncs, et bordée de collines de hauteur » médiocre et sablonneuses où croissent quel- » ques pins jaunes. Nous avons navigué long- » temps sans avancer beaucoup; il sembloit que » nous fussions arrivés au niveau supérieur des » eaux : le courant du fleuve n'étoit que d'un » mille par heure. Nous n'apercevions que le » ciel et les herbes au milieu desquelles nos » canots se frayoient un passage; elles cachoient » tous les objets éloignés. Les oiseaux aqua- » tiques étoient extrêmement nombreux, mais » il n'y avoit pas de pluviers. »

L'expédition traversa le petit et le grand lac Ouinnipec : cinquante milles plus haut, elle s'arrêta dans le lac supérieur du Cèdre-Rouge, auquel elle imposa le nom de *Cassina*, en l'honneur de M. Cass.

C'est là que se trouve la principale source du Mississipi : le lac a dix-huit milles de long sur six de large. Son eau est transparente et ses bords sont ombragés d'ormes, d'érables et de pins. M. Pike, autre voyageur qui place une des principales sources du Mississipi au lac de la Sangsue, met le lac Cassina au 47e degré, 42 minutes, 40 secondes de latitude nord.

La rivière La Biche sort du lac du même nom et entre dans le lac Cassina. « En estimant à » soixante milles, dit M. Schoolcraft, la distance » du lac Cassina au lac La Biche, source du Mis- » sissipi la plus éloignée, on aura pour la lon- » gueur totale du cours de ce fleuve trois mille » trente-huit milles. L'année précédente je l'a- » vois descendu (le Mississipi) depuis Saint-Louis » dans un bateau à vapeur, et le 10 juillet j'avois » passé son embouchure pour aller à New-Yorck. » Ainsi un peu plus d'un an après, je me trou- » vois près de sa source, assis dans un canot » indien. »

M. Schoolcraft fait observer qu'à peu de distance du lac La Biche, les eaux coulent au nord dans la rivière Rouge qui descend à la baie d'Hudson.

Digitized by Google

Trois ans plus tard, en 1823, M. Beltrami a parcouru les mêmes régions. Il porte les sources septentrionales du Mississipi à cent milles au-dessus du lac Cassina ou du Cèdre-Rouge. M. Beltrami affirme qu'avant lui aucun voyageur n'a passé au-delà du lac du Cèdre-Rouge. Il décrit ainsi sa découverte des sources du Mississipi :

« Nous nous trouvons sur les plus hautes » terres de l'Amérique septentrionale. . . . . » Cependant tout y est plaine, et la colline où je » suis n'est pour ainsi dire qu'une éminence » formée au milieu pour servir d'observatoire.

» En promenant ses regards autour de soi, » on voit les eaux couler au sud vers le golfe du » Mexique; au nord, vers la mer Glaciale; à l'est, » vers l'Atlantique; et à l'ouest, se diriger vers la » mer Pacifique.

» Un grand plateau couronne cette suprême » élévation; et, ce qui étonne davantage, un lac » jaillit au milieu.

» Comment s'est-il formé ce lac? d'où vien- » nent ses eaux? c'est au grand architecte de » l'univers qu'il faut le demander. . . . . Ce » lac n'a aucune issue, et mon œil, qui est assez

» perçant, n'a pu découvrir, dans aucun lointain
» de l'horizon le plus clair, aucune terre qui
» s'élève au-dessus de son niveau; toutes sont
» au contraire beaucoup inférieures. . . .

» Vous avez vu les sources de la rivière que
» j'ai remontée jusqu'ici (la rivière Rouge) : elles
» sont précisément au pied de la colline, et
» filtrent en ligne directe du bord septentrional
» du lac ; elles sont les sources de la rivière
» Rouge ou Sanglante. De l'autre côté, vers le
» sud, d'autres sources forment un joli petit
» bassin d'environ quatre-vingts pas de circon-
» férence ; ces eaux filtrent aussi du lac, et ces
» sources . . . . ce sont les sources du Mississipi.

» Ce lac a trois milles de tour environ ; il est
» fait en forme de cœur, et il parle à l'âme ; la
» mienne en a été émue : il étoit juste de le tirer
» du silence où la géographie, après tant d'ex-
» péditions, le laissoit encore, et de le faire con-
» noître au monde d'une manière distinguée. Je
» lui ai donné le nom de cette dame respectable
» dont la vie, comme il a été dit par son illustre
» amie, madame la comtesse d'Albani, *a été un*
» *cours de morale en action*, la mort une cala-
» mité pour tous ceux qui avoient eu le bon-

» heur de la connoître. : . . J'ai appelé ce lac
» le *lac Julie;* et les sources des deux fleuves,
» les *sources Juliennes de la rivière Sanglante*,
» les *sources Juliennes du Mississipi.*

» J'ai cru voir l'ombre de Colombo, d'Americo
» Vespucci, des Cabotto, de Verazani, etc., as-
» sister avec joie à cette grande cérémonie, et
» se féliciter qu'un de leurs compatriotes vînt
» réveiller par de nouvelles découvertes le sou-
» venir des services qu'ils ont rendus au monde
» entier par leurs talents, leurs exploits et leurs
» vertus. »

C'est un étranger qui écrit en françois : on reconnoîtra facilement le goût, les traits, le caractère et le juste orgueil du génie italien.

La vérité est que le plateau où le Mississipi prend sa source est une terre unie, mais culminante, dont les versants envoient les eaux au nord, à l'est, au midi et à l'ouest; que sur ce plateau sont creusés une multitude de lacs; que ces lacs répandent des rivières qui coulent à tous les rumbs de vent. Le sol de ce plateau supérieur est mouvant comme s'il flottoit sur des abymes. Dans la saison des pluies, les rivières et les lacs débordent : on diroit d'une mer, si

cette mer ne portoit des forêts de folle-avoine de vingt et trente pieds de hauteur. Les canots perdus dans ce double océan d'eau et d'herbes, ne se peuvent diriger qu'à l'aide des étoiles ou de la boussole. Quand des tempêtes surviennent, les moissons fluviales plient, se renversent sur les embarcations, et des millions de canards, de sarcelles, de morelles, de hérons, de bécassines, s'envolent en formant un nuage au-dessus de la tête des voyageurs.

Les eaux débordées restent pendant quelques jours incertaines de leur penchant; peu à peu elles se partagent. Une pirogue est doucement entraînée vers les mers polaires, les mers du midi, les grands lacs du Canada, les affluents du Missouri, selon le point de la circonférence sur lequel elle se trouve, lorsqu'elle a dépassé le milieu de l'inondation. Rien n'est étonnant et majestueux, comme ce mouvement, et cette distribution des eaux centrales de l'Amérique du nord.

Sur le Mississipi inférieur, le major Pike, en 1806, M. Nuttall en 1819, ont parcouru le territoire d'Arkansa, visité les Osages, et fourni des renseignements aussi utiles à l'histoire naturelle qu'à la topographie.

Digitized by Google

Tel est ce Mississipi, dont je parlerai dans mon Voyage; fleuve que les François descendirent les premiers, en venant du Canada; fleuve qui coula sous leur puissance, et dont la riche vallée regrette encore leur génie.

Colomb découvrit l'Amérique dans la nuit du 11 au 12 octobre 1492 : le capitaine Francklin a complété la découverte de ce monde nouveau le 18 août 1826. Que de générations écoulées, que de révolutions accomplies, que de changements arrivés chez les peuples, dans cet espace de trois cent trente-trois ans, neuf mois et vingt-quatre jours!

Le monde ne ressemble plus au monde de Colomb. Sur ces mers ignorées au-dessus desquelles on voyoit s'élever une *main noire*, la *main de Satan* [1], qui saisissoit les vaisseaux pendant la nuit et les entraînoit au fond de l'abyme; dans ces régions antarctiques, séjour de la nuit, de l'épouvante et des fables; dans ces eaux furieuses du cap Horn et du cap des Tempêtes, où palissoient les pilotes; dans ce double Océan qui bat ses doubles rivages; dans ces

[1] *Voyez* les vieilles cartes et les navigateurs arabes.

parages jadis si redoutés, des bateaux de poste font régulièrement des trajets pour le service des lettres et des voyageurs. On s'invite à dîner d'une ville florissante en Amérique à une ville florissante en Europe, et l'on arrive à l'heure marquée. Au lieu de ces vaisseaux grossiers, malpropres, infects, humides, où l'on ne vivoit que de viandes salées, où le scorbut vous dévoroit, d'élégants navires offrent aux passagers des chambres lambrissées d'acajou, ornées de tapis, de glaces, de fleurs, de bibliothèques, d'instruments de musique, et toutes les délicatesses de la bonne chère. Un voyage qui demandera plusieurs années de perquisitions sous les latitudes les plus diverses, n'amènera pas la mort d'un seul matelot.

Les tempêtes? on en rit. Les distances? elles ont disparu. Un simple baleinier fait voile au pôle austral : si la pêche n'est pas bonne, il revient au pôle boréal : pour prendre un poisson, il traverse deux fois les tropiques, parcourt deux fois un diamètre de la terre, et touche en quelques mois aux deux bouts de l'univers. Aux portes des tavernes de Londres on voit affichée l'annonce du départ *du paquebot de la terre de*

Digitized by Google

Diémen avec toutes les *commodités possibles* pour les passagers aux Antipodes, et cela auprès de l'annonce du départ *du paquebot de Douvres à Calais*. On a des *Itinéraires de poche*, des *Guides*, des *Manuels*, à l'usage des personnes qui se proposent de faire *un voyage d'agrément autour du monde*. Ce voyage dure neuf ou dix mois, quelquefois moins : on part l'hiver en sortant de l'opéra; on touche aux îles Canaries, à Rio-Janeiro, aux Philippines, à la Chine, aux Indes, au cap de Bonne-Espérance, et l'on est revenu chez soi pour l'ouverture de la chasse.

Les bateaux à vapeur ne connoissent plus de vents contraires sur l'Océan, de courants opposés dans les fleuves: kiosques ou palais flottants à deux et trois étages, du haut de leurs galeries on admire les plus beaux tableaux de la nature, dans les forêts du Nouveau-Monde. Des routes commodes franchissent le sommet des montagnes, ouvrent des déserts naguère inaccessibles : quarante mille voyageurs viennent de se rassembler en partie de plaisir à la cataracte de Niagara. Sur des chemins de fer, glissent rapidement les lourds chariots du commerce; et s'il

plaisoit à la France, à l'Allemagne et à la Russie d'établir une ligne télégraphique jusqu'à la muraille de la Chine, nous pourrions écrire à quelque Chinois de nos amis, et recevoir la réponse dans l'espace de neuf ou dix heures. Un homme qui commenceroit son pélerinage à dix-huit ans et le finiroit à soixante, en marchant seulement quatre lieues par jour, auroit achevé dans sa vie près de sept fois le tour de notre chétive planète. Le génie de l'homme est véritablement trop grand pour sa petite habitation : il faut en conclure qu'il est destiné à une plus haute demeure.

Est-il bon que les communications entre les hommes soient devenues aussi faciles? Les nations ne conserveroient-elles pas mieux leur caractère en s'ignorant les unes les autres, en gardant une fidélité religieuse aux habitudes et aux traditions de leurs pères? J'ai vu dans ma jeunesse de vieux Bretons murmurer contre les chemins que l'on vouloit ouvrir dans leurs bois, alors même que ces chemins devoient élever la valeur des propriétés riveraines.

Je sais qu'on peut appuyer ce système de déclamations fort touchantes; le bon vieux temps

a sans doute son mérite; mais il faut se souvenir qu'un état politique n'en est pas meilleur parce qu'il est caduc et routinier; autrement il faudroit convenir que le despotisme de la Chine et de l'Inde, où rien n'a changé depuis trois mille ans, est ce qu'il y a de plus parfait dans ce monde. Je ne vois pourtant pas ce qu'il peut y avoir de si heureux à s'enfermer pendant une quarantaine de siècles avec des peuples en enfance et des tyrans en décrépitude.

Le goût et l'admiration du stationnaire viennent des jugements faux que l'on porte sur la vérité des faits et sur la nature de l'homme : sur la vérité des faits, parce qu'on suppose que les anciennes mœurs étoient plus pures que les mœurs modernes, complète erreur; sur la nature de l'homme, parce qu'on ne veut pas voir que l'esprit humain est perfectible.

Les gouvernements qui arrêtent l'essor du génie ressemblent à ces oiseleurs qui brisent les ailes de l'aigle pour l'empêcher de prendre son vol.

Enfin on ne s'élève contre les progrès de la civilisation que par l'obsession des préjugés : on continue à voir les peuples comme on les voyoit

autrefois : isolés, n'ayant rien de commun dans leurs destinées. Mais si l'on considère l'espèce humaine comme une grande famille qui s'avance vers le même but ; si l'on ne s'imagine pas que tout est fait ici bas, pour qu'une petite province, un petit royaume, restent éternellement dans leur ignorance, leur pauvreté, leurs institutions politiques telles que la barbarie, le temps et le hasard les ont produites, alors ce développement de l'industrie, des sciences et des arts, semblera ce qu'il est en effet, une chose légitime et naturelle. Dans ce mouvement universel on reconnoîtra celui de la société, qui, finissant son histoire particulière, commence son histoire générale.

Autrefois, quand on avoit quitté ses foyers comme Ulysse, on étoit un objet de curiosité : aujourd'hui, excepté une demi-douzaine de personnages hors de ligne par leur mérite individuel, qui peut intéresser au récit de ses courses? Je viens me ranger dans la foule des voyageurs obscurs qui n'ont vu que tout ce que le monde a vu, qui n'ont fait faire aucun progrès aux sciences, qui n'ont rien ajouté au trésor des connoissances humaines ; mais je me présente

comme le dernier historien des peuples de la terre de Colomb, de ces peuples dont la race ne tardera pas à disparoître; je viens dire quelques mots sur les destinées futures de l'Amérique, sur ces autres peuples héritiers des infortunés Indiens : je n'ai d'autre prétention que d'exprimer des regrets et des espérances.

Digitized by Google

Digitized by Google

INTRODUCTION.

DANS une note de l'*Essai historique*[1], écrite en 1794, j'ai raconté, avec des détails assez étendus, quel avoit été mon dessein en passant en Amérique; j'ai plusieurs fois parlé de ce même dessein dans mes autres ouvrages, et particulièrement dans la préface d'*Atala*. Je ne prétendois à rien moins qu'à découvrir le passage au nord-ouest de l'Amérique, en retrouvant la mer polaire, vue par Hearne en 1772, aperçue plus à l'ouest en 1789, par Mackenzie, reconnue par le capitaine Parry, qui s'en approcha en 1819, à travers le détroit

[1] *Essai historique*, tom. II, pag. 235, Œuv. compl.

de Lancastre, et en 1821 à l'extrémité du détroit de l'*Hécla* et de *la Fury* [1]; enfin le capitaine Francklin, après avoir descendu successivement la rivière de Hearne en 1821, et celle de Mackenzie en 1826, vient d'explorer les bords de cet océan, qu'environne une ceinture de glaces, et qui jusqu'à présent a repoussé tous les vaisseaux.

Il faut remarquer une chose particulière à la France : la plupart de ses voyageurs ont été des hommes isolés, abandonnés à leurs propres forces et à leur propre génie : rarement le gouvernement ou des compagnies particulières les ont employés ou secourus. Il est arrivé de là que des peuples étrangers, mieux avisés, ont fait, par un concours de volontés nationales, ce que des individus françois n'ont pu achever. En France on a le courage; le courage mérite le succès, mais il ne suffit pas toujours pour l'obtenir.

Aujourd'hui, que j'approche de la fin de ma

[1] Cet intrépide marin étoit reparti pour le Spitzberg avec l'intention d'aller jusqu'au pôle en traîneau. Il est resté soixante-un jours sur la glace sans pouvoir dépasser le 82e deg. 45 min. de latitude N.

Digitized by Google

carrière, je ne puis m'empêcher, en jetant un regard sur le passé, de songer combien cette carrière eût été changée pour moi, si j'avois rempli le but de mon voyage. Perdu dans ces mers sauvages, sur ces grèves hyperboréennes où aucun homme n'a imprimé ses pas, les années de discordes qui ont écrasé tant de générations avec tant de bruit, seroient tombées sur ma tête en silence : le monde auroit changé, moi absent. Il est probable que je n'aurois jamais eu le malheur d'écrire; mon nom seroit demeuré inconnu, ou il s'y fût attaché une de ces renommées paisibles qui ne soulèvent point l'envie, et qui annoncent moins de gloire que de bonheur. Qui sait même si j'aurois repassé l'Atlantique, si je ne me serois pas fixé dans les solitudes par moi découvertes, comme un conquérant au milieu de ses conquêtes? Il est vrai que je n'aurois pas figuré au congrès de Vérone, et qu'on ne m'eût pas appelé *Monseigneur* dans l'hôtellerie des Affaires Étrangères, rue des Capucines, à Paris.

Tout cela est fort indifférent au terme de la route: quelle que soit la diversité des chemins,

les voyageurs arrivent au commun rendez-vous; ils y parviennent tous également fatigués; car ici bas, depuis le commencement jusqu'à la fin de la course, on ne s'assied pas une seule fois pour se reposer : comme les Juifs au festin de la Pâque, on assiste au banquet de la vie à la hâte, debout, les reins ceints d'une corde, les souliers aux pieds, et le bâton à la main.

Il est donc inutile de redire quel étoit le but de mon entreprise, puisque je l'ai dit cent fois dans mes autres écrits. Il me suffira de faire observer au lecteur que ce premier voyage pouvoit devenir le dernier, si je parvenois à me procurer tout d'abord les ressources nécessaires à ma grande découverte; mais dans le cas où je serois arrêté par des obstacles imprévus, ce premier voyage ne devoit être que le prélude d'un second, qu'une sorte de reconnoissance dans le désert.

Pour s'expliquer la route qu'on me verra prendre, il faut aussi se souvenir du plan que je m'étois tracé : ce plan est rapidement esquissé dans la note de l'*Essai historique*, ci-dessus indiquée. Le lecteur y verra qu'au lieu de remonter

au septentrion, je voulois marcher à l'ouest, de manière à attaquer la rive occidentale de l'Amérique, un peu au-dessus du golfe de Californie. De là suivant le profil du continent, et toujours en vue de la mer, mon dessein étoit de me diriger vers le nord jusqu'au détroit de Behring, de doubler le dernier cap de l'Amérique, de descendre à l'est le long des rivages de la mer polaire, et de rentrer dans les États-Unis par la baie d'Hudson, le Labrador et le Canada.

Ce qui me déterminoit à parcourir une si longue côte de l'océan Pacifique, étoit le peu de connoissance que l'on avoit de cette côte. Il restoit des doutes, même après les travaux de Vancouver, sur l'existence d'un passage entre le 40e et le 60e degré de latitude septentrionale : la rivière de la Colombie, les gisements du nouveau Cornouailles, le détroit de Chelckhoff, les régions Alëutiennes, le golfe de Bristol ou de Cook, les terres des Indiens Tchoukotches, rien de tout cela n'avoit encore été exploré par Kotzbue, et les autres navigateurs russes ou américains. Aujourd'hui le capitaine Francklin, évitant plusieurs mille lieues

de circuit, s'est épargné la peine de chercher à l'occident ce qui ne se pouvoit trouver qu'au septentrion.

Maintenant je prierai encore le lecteur de rappeler dans sa mémoire divers passages de la préface générale de mes *OEuvres complètes*, et de la préface de l'*Essai historique*, où j'ai raconté quelques particularités de ma vie. Destiné par mon père à la marine, et par ma mère à l'état ecclésiastique, ayant choisi moi-même le service de terre, j'avois été présenté à Louis XVI : à fin de jouir des honneurs de la Cour et de *monter dans les carrosses*, pour parler le langage du temps, il falloit avoir au moins le rang de capitaine de cavalerie; j'étois ainsi capitaine de cavalerie de droit, et sous-lieutenant d'infanterie de fait, dans le régiment de Navarre. Les soldats de ce régiment, dont le marquis de Mortemart étoit colonel, s'étant insurgés comme les autres, je me trouvai dégagé de tout lien vers la fin de 1790. Quand je quittai la France, au commencement de 1791, la révolution marchoit à grands pas : les principes sur lesquels elle se fondoit étoient les miens, mais je détestois les

violences qui l'avoient déjà déshonorée : c'étoit avec joie que j'allois chercher une indépendance plus conforme à mes goûts, plus sympathique à mon caractère.

A cette même époque le mouvement de l'émigration s'accroissoit; mais comme on ne se battoit pas, aucun sentiment d'honneur ne me forçoit, contre le penchant de ma raison, à me jeter dans la folie de Coblentz. Une émigration plus raisonnable se dirigeoit vers les rives de l'Ohio; une terre de liberté offroit son asile à ceux qui fuyoient la liberté de leur patrie. Rien ne prouve mieux le haut prix des institutions généreuses que cet exil volontaire des partisans du pouvoir absolu, dans un monde républicain.

Au printemps de 1791, je dis adieu à ma respectable et digne mère, et je m'embarquai à Saint-Malo; je portois au général Washington une lettre de recommandation du marquis de La Rouairie. Celui-ci avoit fait la guerre de l'indépendance en Amérique; il ne tarda pas à devenir célèbre en France par la conspiration royaliste à laquelle il donna son nom. J'avois pour

compagnons de voyage de jeunes séminaristes de Saint-Sulpice, que leur supérieur, homme de mérite, conduisoit à Baltimore. Nous mîmes à la voile : au bout de quarante-huit heures nous perdîmes la terre de vue, et nous entrâmes dans l'Atlantique.

Il est difficile aux personnes qui n'ont jamais navigué de se faire une idée des sentiments qu'on éprouve lorsque du bord d'un vaisseau on n'aperçoit plus que la mer et le ciel. J'ai essayé de retracer ces sentiments dans le chapitre du *Génie du Christianisme*, intitulé : *deux perspectives de la nature;* et dans *les Natchez*, en prêtant mes propres émotions à *Chactas.* L'*Essai historique* et l'*Itinéraire* sont également remplis des souvenirs et des images de ce qu'on peut appeler le désert de l'Océan. Me trouver au milieu de la mer, c'étoit n'avoir pas quitté ma patrie; c'étoit, pour ainsi dire, être porté dans mon premier voyage par ma nourrice, par la confidente de mes premiers plaisirs. Qu'il me soit permis, afin de mieux faire entrer le lecteur dans l'esprit de la relation qu'il va lire, de citer quelques pages de mes Mémoires inédits;

presque toujours notre manière de voir et de sentir tient aux réminiscences de notre jeunesse.

C'est à moi que s'appliquent les vers de Lucrèce :

> Tum porro puer ut sævis projectus ab undis
> Navita. . . . . .

Le Ciel voulut placer dans mon berceau une image de mes destinées.

« Élevé comme le compagnon des vents et des » flots, ces flots, ces vents, cette solitude, qui » furent mes premiers maîtres, convenoient » peut-être mieux à la nature de mon esprit et » à l'indépendance de mon caractère. Peut-être » dois-je à cette éducation sauvage quelque » vertu que j'aurois ignorée : la vérité est qu'au- » cun système d'éducation n'est en soi préfé- » rable à un autre. Dieu fait bien ce qu'il fait ; » c'est sa providence qui nous dirige, lorsqu'elle » nous appelle à jouer un rôle sur la scène du » monde. »

Après les détails de l'enfance viennent ceux de mes études. Bientôt échappé du toit paternel, je dis l'impression que fit sur moi Paris, la

cour, le monde; je peins la société d'alors, les hommes que je rencontrai, les premiers mouvements de la révolution : la suite des dates m'amène à l'époque de mon départ pour les États-Unis. En me rendant au port je visitai la terre où s'étoit écoulée une partie de mon enfance : je laisse parler les *Mémoires*.

« Je n'ai revu Combourg que trois fois : à la » mort de mon père toute la famille se trouva » réunie au château, pour se dire adieu. Deux » ans plus tard j'accompagnai ma mère à Com- » bourg; elle vouloit meubler le vieux manoir; » mon frère y devoit amener ma belle-sœur : » mon frère ne vint point en Bretagne; et bientôt » il monta sur l'échafaud avec la jeune femme [1] » pour qui ma mère avait préparé le lit nuptial. » Enfin, je pris le chemin de Combourg en me » rendant au port, lorsque je me décidai à pas- » ser en Amérique.

» Après seize années d'absence, prêt à quit- » ter de nouveau le sol natal pour les ruines de

[1] Mlle de Rosambo, petite-fille de M. de Malesherbes, exécutée avec son mari et sa mère le même jour que son illustre aïeul.

» la Grèce, j'allai embrasser au milieu des landes » de ma pauvre Bretagne, ce qui restoit de ma » famille; mais je n'eus pas le courage d'entre- » prendre le pèlerinage des champs paternels. » C'est dans les bruyères de Combourg que je » suis devenu le peu que je suis; c'est là que j'ai » vu se réunir et se disperser ma famille. De dix » enfants que nous avons été, nous ne restons » plus que trois. Ma mère est morte de douleur; » les cendres de mon père ont été jetées au vent.

» Si mes ouvrages me survivoient; si je de- » vois laisser un nom, peut-être un jour, guidé » par ces Mémoires, le voyageur s'arrêteroit un » moment aux lieux que j'ai décrits. Il pourroit » reconnoître le château, mais il chercheroit » en vain le *grand mail* ou le grand bois; il a » été abattu : le berceau de mes songes a dis- » paru comme ces songes. Demeuré seul debout » sur son rocher, l'antique donjon semble re- » gretter les chênes qui l'environnoient et le pro- » tégeoient contre les tempêtes. Isolé comme » lui, j'ai vu comme lui tomber autour de moi » la famille qui embellissoit mes jours et me » prêtoit son abri : grâce au ciel, ma vie n'est

» pas bâtie sur la terre aussi solidement que les
» tours où j'ai passé ma jeunesse. »

Les lecteurs connoissent à présent le voyageur auquel ils vont avoir affaire dans le récit de ses premières courses.

Digitized by Google

VOYAGE

EN AMÉRIQUE.

Je m'embarquai donc à Saint-Malo, comme je l'ai dit; nous prîmes la haute mer, et, le 6 mai 1791, vers les huit heures du matin, nous découvrîmes le pic de l'île de Pico, l'une des Açores : quelques heures après, nous jetâmes l'ancre dans une mauvaise rade, sur un fond de roches, devant l'île Graciosa. On en peut lire la description dans l'*Essai historique*. On ignore la date précise de la découverte de cette île.

C'étoit la première terre étrangère à laquelle j'abordois; par cette raison même il m'en est resté un souvenir qui conserve chez moi l'em-

Digitized by Google

preinte et la vivacité de la jeunesse. Je n'ai pas manqué de conduire Chactas aux Açores, et de lui faire voir la fameuse statue que les premiers navigateurs prétendirent avoir trouvée sur ces rivages

Des Açores, poussés par les vents sur le banc de Terre-Neuve, nous fûmes obligés de faire une seconde relâche à l'île Saint-Pierre. « T. et » moi, dis-je encore dans l'*Essai historique*, nous » allions courir dans les montagnes de cette île » affreuse; nous nous perdions au milieu des » brouillards dont elle est sans cesse couverte, » errant au milieu des nuages et des bouffées » de vent, entendant les mugissements d'une » mer que nous ne pouvions découvrir, égarés » sur une bruyère laineuse et morte, et au bord » d'un torrent rougeâtre qui rouloit entre des » rochers. »

Les vallées sont semées, dans différentes parties, de cette espèce de pin dont les jeunes pousses servent à faire une bière amère. L'île est environnée de plusieurs écueils, entre lesquels on remarque celui du *Colombier*, ainsi nommé parce que les oiseaux de mer y font leur nid au printemps. J'en ai donné la description dans le *Génie du Christianisme*.

L'île Saint-Pierre n'est séparée de celle de Terre-Neuve que par un détroit assez dange-

reux; de ses côtes désolées on découvre les rivages encore plus désolés de Terre-Neuve. En été, les grèves de ces îles sont couvertes de poissons qui sèchent au soleil, et en hiver d'ours blancs qui se nourrissent des débris oubliés par les pêcheurs.

Lorsque j'abordai à Saint-Pierre, la capitale de l'île consistoit, autant qu'il m'en souvient, dans une assez longue rue, bâtie le long de la mer. Les habitants, fort hospitaliers, s'empressèrent de nous offrir leur table et leur maison. Le gouverneur logeoit à l'extrémité de la ville. Je dînai deux ou trois fois chez lui. Il cultivoit dans un des fossés du fort quelques légumes d'Europe. Je me souviens qu'après le dîner il me montroit son *jardin;* nous allions ensuite nous asseoir au pied du mât du pavillon planté sur la forteresse. Le drapeau françois flottoit sur notre tête, tandis que nous regardions une mer sauvage et les côtes sombres de l'île de Terre-Neuve, en parlant de la patrie.

Après une relâche de quinze jours, nous quittâmes l'île Saint-Pierre, et le bâtiment faisant route au midi, atteignit la latitude des côtes du Maryland et de la Virginie : les calmes nous arrêtèrent. Nous jouissions du plus beau ciel; les nuits, les couchers et les levers du soleil étoient admirables. Dans le chapitre du *Génie du Chris-*

Digitized by Google

tianisme déjà cité, intitulé *deux Perspectives de la nature*, j'ai rappelé une de ces pompes nocturnes et une de ces magnificences du couchant. « Le globe du soleil prêt à se plonger dans les » flots apparoissoit entre les cordages du navire, » au milieu des espaces sans bornes, etc. »

Il ne s'en fallut guère qu'un accident ne mît un terme à tous mes projets.

La chaleur nous accabloit; le vaisseau, dans un calme plat, sans voile, et trop chargé de ses mâts, étoit tourmenté par le roulis. Brûlé sur le pont et fatigué du mouvement, je voulus me baigner; et, quoique nous n'eussions point de chaloupe dehors, je me jetai du mât de beaupré à la mer. Tout alla d'abord à merveilles, et plusieurs passagers m'imitèrent. Je nageois sans regarder le vaisseau; mais quand je vins à tourner la tête, je m'aperçus que le courant l'avoit déjà entraîné bien loin. L'équipage étoit accouru sur le pont; on avoit filé un grelin aux autres nageurs. Des requins se montroient dans les eaux du navire, et on leur tiroit du bord des coups de fusil pour les écarter. La houle étoit si grosse qu'elle retardoit mon retour et épuisoit mes forces. J'avois un abîme au-dessous de moi, et les requins pouvoient à tout moment m'emporter un bras ou une jambe. Sur le bâtiment, on s'efforçoit de mettre un canot à la mer; mais il

falloit établir un palan, et cela prenoit un temps considérable.

Par le plus grand bonheur, une brise presque insensible se leva; le vaisseau, gouvernant un peu, se rapprocha de moi; je pus m'emparer du bout de la corde; mais les compagnons de ma témérité s'étoient accrochés à cette corde; et quand on nous attira au flanc du bâtiment, me trouvant à l'extrémité de la file, ils pesoient sur moi de tout leur poids. On nous repêcha ainsi un à un, ce qui fut long. Les roulis continuoient; à chacun d'eux nous plongions de dix ou douze pieds dans la vague, ou nous étions suspendus en l'air à un même nombre de pieds, comme des poissons au bout d'une ligne. A la dernière immersion, je me sentis prêt à m'évanouir; un roulis de plus, et c'en étoit fait. Enfin on me hissa sur le pont à demi mort : si je m'étois noyé, le bon débarras pour moi et pour les autres!

Quelques jours après cet accident, nous aperçûmes la terre; elle étoit dessinée par la cime de quelques arbres qui sembloient sortir du sein de l'eau : les palmiers de l'embouchure du Nil me découvrirent depuis le rivage de l'Égypte de la même manière. Un pilote vint à notre bord. Nous entrâmes dans la baie de Chesapeake, et le soir même on envoya une chaloupe chercher

de l'eau et des vivres frais. Je me joignis au parti qui alloit à terre, et une demi-heure après avoir quitté le vaisseau, je foulai le sol américain.

Je restai quelque temps les bras croisés, promenant mes regards autour de moi dans un mélange de sentiments et d'idées que je ne pouvois débrouiller alors, et que je ne pourrois peindre aujourd'hui. Ce Continent ignoré du reste du monde pendant toute la durée des temps anciens, et pendant un grand nombre de siècles modernes; les premières destinées sauvages de ce Continent, et ses secondes destinées depuis l'arrivée de Christophe Colomb; la domination des monarchies de l'Europe, ébranlée dans ce Nouveau-Monde; la vieille société finissant dans la jeune Amérique; une république d'un genre inconnu jusqu'alors, annonçant un changement dans l'esprit humain et dans l'ordre politique; la part que ma patrie avoit eue à ces événements; ces mers et ces rivages devant en partie leur indépendance au pavillon et au sang françois; un grand homme sortant à la fois du milieu des discordes et des déserts; Washington habitant une ville florissante, dans le même lieu où, un siècle auparavant, Guillaume Penn avoit acheté un morceau de terre de quelques Indiens; les États-Unis renvoyant à la France,

à travers l'Océan, la révolution et la liberté que la France avoit soutenues de ses armes; enfin, mes propres desseins, les découvertes que je voulois tenter dans ces solitudes natives, qui étendoient encore leur vaste royaume derrière l'étroit empire d'une civilisation étrangère : voilà les choses qui occupoient confusément mon esprit.

Nous nous avançâmes vers une habitation assez éloignée pour y acheter ce qu'on voudroit nous vendre. Nous traversâmes quelques petits bois de baumiers et de cèdres de la Virginie qui parfumoient l'air. Je vis voltiger des oiseaux-moqueurs et des cardinaux, dont les chants et les couleurs m'annoncèrent un nouveau climat. Une négresse de quatorze ou quinze ans, d'une beauté extraordinaire, vint nous ouvrir la barrière d'une maison qui tenoit à la fois de la ferme d'un Anglois et de l'habitation d'un colon. Des troupeaux de vaches paissoient dans des prairies artificielles entourées de palissades dans lesquelles se jouoient des écureuils gris, noirs, et rayés; des nègres scioient des pièces de bois, et d'autres cultivoient des plantations de tabac. Nous achetâmes des gâteaux de maïs, des poules, des œufs, du lait, et nous retournâmes au bâtiment mouillé dans la baie.

On leva l'ancre pour gagner la rade, et ensuite le port de Baltimore. Le trajet fut lent; le vent manquoit. En approchant de Baltimore, les eaux se rétrécirent : elles étoient d'un calme parfait; nous avions l'air de remonter un fleuve bordé de longues avenues: Baltimore s'offrit à nous comme au fond d'un lac. En face de la ville s'élevoit une colline ombragée d'arbres, au pied de laquelle on commençoit à bâtir quelques maisons. Nous amarrâmes au quai du port. Je couchai à bord, et ne descendis à terre que le lendemain. J'allai loger à l'auberge où l'on porta mes bagages. Les séminaristes se retirèrent avec leur Supérieur à l'établissement préparé pour eux, d'où ils se sont dispersés en Amérique.

Baltimore, comme toutes les autres métropoles des États-Unis, n'avoit pas l'étendue qu'il a aujourd'hui : c'étoit une jolie ville fort propre et fort animée. Je payai mon passage au capitaine et lui donnai un dîner d'adieu dans une très-bonne taverne auprès du port. J'arrêtai ma place au stage, qui faisoit trois fois la semaine le voyage de Philadelphie. A quatre heures du matin je montai dans ce stage, et me voilà roulant sur les grands chemins du Nouveau-Monde où je ne connoissois personne, où je n'étois connu de qui que ce soit : mes compagnons de

voyage ne m'avoient jamais vu, et je ne devois jamais les revoir après notre arrivée à la capitale de la Pensylvanie.

La route que nous parcourûmes étoit plutôt tracée que faite. Le pays étoit assez nu et assez plat : peu d'oiseaux, peu d'arbres, quelques maisons éparses, point de villages; voilà ce que présentoit la campagne et ce qui me frappa désagréablement.

En approchant de Philadelphie, nous rencontrâmes des paysans allant au marché, des voitures publiques et d'autres voitures fort élégantes. Philadelphie me parut une belle ville : les rues larges; quelques-unes, plantées d'arbres, se coupent à angle droit dans un ordre régulier du nord au sud et de l'est à l'ouest. La Delaware coule parallèlement à la rue qui suit son bord occidental : c'est une rivière qui seroit considérable en Europe, mais dont on ne parle pas en Amérique. Ses rives sont basses et peu pittoresques.

Philadelphie, à l'époque de mon voyage (1791), ne s'étendoit point encore jusqu'au Schuylkill; seulement le terrain, en avançant vers cet affluent, étoit divisé par lots sur lesquels on construisoit quelques maisons isolées.

L'aspect de Philadelphie est froid et monotone. En général, ce qui manque aux cités des

États-Unis, ce sont les monuments et surtout les vieux monuments. Le protestantisme, qui ne sacrifie point à l'imagination, et qui est lui-même nouveau, n'a point élevé ces tours et ces dômes dont l'antique religion catholique a couronné l'Europe. Presque rien à Philadelphie, à New-York, à Boston, ne n'élève au-dessus de la masse des murs et des toits. L'œil est attristé de ce niveau.

Les États-Unis donnent plutôt l'idée d'une colonie que d'une nation-mère; on y trouve des usages plutôt que des mœurs. On sent que les habitants ne sont point nés du sol : cette société, si belle dans le présent, n'a point de passé; les villes sont neuves, les tombeaux sont d'hier. C'est ce qui m'a fait dire dans les Natchez : « Les Européens n'avoient point encore de tom-
» beaux en Amérique, qu'ils y avoient déjà des
» cachots. C'étoient les seuls monuments du
» passé pour cette société sans aïeux et sans
» souvenirs. »

Il n'y a de vieux en Amérique que les bois, enfants de la terre, et la liberté, mère de toute société humaine : cela vaut bien des monuments et des aïeux.

Un homme débarqué, comme moi, aux États-Unis, plein d'enthousiasme pour les anciens, un Caton qui cherchoit partout la rigidité des pre-

mières mœurs romaines, dut être fort scandalisé de trouver partout l'élégance des vêtements, le luxe des équipages, la frivolité des conversations, l'inégalité des fortunes, l'immoralité des maisons de banque et de jeu, le bruit des salles de bal et de spectacle. A Philadelphie, j'aurois pu me croire dans une ville angloise : rien n'annonçoit que j'eusse passé d'une monarchie à une république.

On a pu voir dans l'*Essai historique* qu'à cette époque de ma vie j'admirois beaucoup les républiques : seulement je ne les croyois pas possibles à l'âge du monde où nous étions parvenus, parce que je ne connoissois que la liberté à la manière des anciens, la liberté fille des mœurs dans une société naissante; j'ignorois qu'il y eût une autre liberté fille des lumières et d'une vieille civilisation; liberté dont la république représentative a prouvé la réalité. On n'est plus obligé aujourd'hui de labourer soi-même son petit champ, de repousser les arts et les sciences, d'avoir les ongles crochus et la barbe sale pour être libre.

Mon *désappointement* politique me donna sans doute l'humeur qui me fit écrire la note satirique contre les quakers, et même un peu contre tous les Américains, note que l'on trouve dans l'*Essai historique*. Au reste, l'apparence du

peuple dans les rues de la capitale de la Pensylvanie étoit agréable; les hommes se montroient proprement vêtus; les femmes, surtout les quakeresses, avec leur chapeau uniforme, paroissoient extrêmement jolies.

Je rencontrai plusieurs colons de Saint-Domingue et quelques François émigrés. J'étois impatient de commencer mon voyage au désert: tout le monde fut d'avis que je me rendisse à Albany, où, plus rapproché des défrichements et des nations indiennes, je serois à même de trouver des guides et d'obtenir des renseignements.

Lorsque j'arrivai à Philadelphie, le général Washington n'y étoit pas. Je fus obligé de l'attendre une quinzaine de jours; il revint. Je le vis passer dans une voiture qu'emportoient avec rapidité quatre chevaux fringants, conduits à grandes guides. Washington, d'après mes idées d'alors, étoit nécessairement Cincinnatus; Cincinnatus en carrosse dérangeoit un peu ma république de l'an de Rome 296. Le dictateur Washington pouvoit-il être autre chose qu'un rustre piquant ses bœufs de l'aiguillon et tenant le manche de sa charrue? Mais quand j'allai porter ma lettre de recommandation à ce grand homme, je retrouvai la simplicité du vieux Romain.

Digitized by Google

Une petite maison dans le genre anglois, ressemblant aux maisons voisines, étoit le palais du Président des États-Unis : point de gardes, pas même de valets. Je frappai : une jeune servante ouvrit. Je lui demandai si le général étoit chez lui; elle me répondit qu'il y étoit. Je répliquai que j'avois une lettre à lui remettre. La servante me demanda mon nom, difficile à prononcer en anglois, et qu'elle ne put retenir. Elle me dit alors doucement : *Walk in, Sir*. « Entrez, Monsieur; » et elle marcha devant moi dans un de ces étroits et longs corridors qui servent de vestibule aux maisons angloises : elle m'introduisit dans un parloir, où elle me pria d'attendre le général.

Je n'étois pas ému. La grandeur de l'âme ou celle de la fortune ne m'imposent point : j'admire la première sans en être écrasé ; la seconde m'inspire plus de pitié que de respect. Visage d'homme ne me troublera jamais.

Au bout de quelques minutes le général entra. C'étoit un homme d'une grande taille, d'un air calme et froid plutôt que noble : il est ressemblant dans ses gravures. Je lui présentai ma lettre en silence; il l'ouvrit, courut à la signature qu'il lut tout haut avec exclamation : « Le » colonel Armand! » c'étoit ainsi qu'il appeloit et qu'avoit signé le marquis de la Rouairie.

Digitized by Google

Nous nous assîmes ; je lui expliquai, tant bien que mal, le motif de mon voyage. Il me répondoit par monosyllabes françois ou anglois, et m'écoutoit avec une sorte d'étonnement. Je m'en aperçus, et je lui dis avec un peu de vivacité : « Mais il est moins difficile de découvrir » le passage du nord-ouest que de créer un » peuple comme vous l'avez fait. » *Well, well, young man !* s'écria-t-il, en me tendant la main. Il m'invita à dîner pour le jour suivant, et nous nous quittâmes.

Je fus exact au rendez-vous : nous n'étions que cinq ou six convives. La conversation roula presque entièrement sur la révolution françoise. Le général nous montra une clef de la Bastille : ces clefs de la Bastille étoient des jouets assez niais, qu'on se distribuoit alors dans les deux mondes. Si Washington avoit vu, comme moi, dans les ruisseaux de Paris, les *vainqueurs de la Bastille*, il auroit eu moins de foi dans sa relique. Le sérieux et la force de la révolution n'étoient pas dans ces orgies sanglantes. Lors de la révocation de l'édit de Nantes, en 1685, la même populace du faubourg Saint-Antoine démolit le temple protestant à Charenton avec autant de zèle qu'elle dévasta l'église de Saint-Denis en 1793.

Je quittai mon hôte à dix heures du soir, et je

Digitized by Google

ne l'ai jamais revu : il partit le lendemain pour la campagne, et je continuai mon voyage.

Telle fut ma rencontre avec cet homme qui a affranchi tout un Monde. Washington est descendu dans la tombe avant qu'un peu de bruit se fût attaché à mes pas; j'ai passé devant lui comme l'être le plus inconnu; il étoit dans tout son éclat, et moi dans toute mon obscurité. Mon nom n'est peut-être pas demeuré un jour entier dans sa mémoire. Heureux pourtant que ses regards soient tombés sur moi! je m'en suis senti réchauffé le reste de ma vie : il y a une vertu dans les regards d'un grand homme.

J'ai vu depuis Buonaparte : ainsi la Providence m'a montré les deux personnages qu'elle s'étoit plu à mettre à la tête des destinées de leurs siècles.

Si l'on compare Washington et Buonaparte, homme à homme, le génie du premier semble d'un vol moins élevé que celui du second. Washington n'appartient pas, comme Buonaparte, à cette race des Alexandre et des César, qui dépasse la stature de l'espèce humaine. Rien d'étonnant ne s'attache à sa personne; il n'est point placé sur un vaste théâtre; il n'est point aux prises avec les capitaines les plus habiles et les plus puissants monarques du temps; il ne tra-

verse point les mers; il ne court point de Memphis à Vienne et de Cadix à Moscou : il se défend avec une poignée de citoyens sur une terre sans souvenirs et sans célébrité, dans le cercle étroit des foyers domestiques. Il ne livre point de ces combats qui renouvellent les triomphes sanglants d'Arbelles et de Pharsale; il ne renverse point les trônes pour en recomposer d'autres avec leurs débris; *il ne met point le pied sur le cou des Rois;* il ne leur fait point dire sous les vestibules de son palais :

Qu'ils se font trop attendre et qu'Attila s'ennuie.

Quelque chose de silencieux enveloppe les actions de Washington; il agit avec lenteur : on diroit qu'il se sent le mandataire de la liberté de l'avenir, et qu'il craint de la compromettre. Ce ne sont pas ses destinées que porte ce héros d'une nouvelle espèce, ce sont celles de son pays; il ne se permet pas de jouer ce qui ne lui appartient pas. Mais de cette profonde obscurité, quelle lumière va jaillir! Cherchez les bois inconnus où brilla l'épée de Washington, qu'y trouverez-vous? des tombeaux? non! un Monde! Washington a laissé les États-Unis pour trophée sur son champ de bataille.

Buonaparte n'a aucun trait de ce grave Amé-

Digitized by Google

ricain : il combat sur une vieille terre, environné d'éclat et de bruit; il ne veut créer que sa renommée; il ne se charge que de son propre sort. Il semble savoir que sa mission sera courte, que le torrent qui descend de si haut s'écoulera promptement : il se hâte de jouir et d'abuser de sa gloire comme d'une jeunesse fugitive. A l'instar des dieux d'Homère, il veut arriver en quatre pas au bout du monde : il paroît sur tous les rivages, il inscrit précipitamment son nom dans les fastes de tous les peuples; il jette en courant des couronnes à sa famille et à ses soldats; il se dépêche dans ses monuments, dans ses lois, dans ses victoires. Penché sur le monde, d'une main il terrasse les rois, de l'autre il abat le géant révolutionnaire; mais en écrasant l'anarchie, il étouffe la liberté, et finit par perdre la sienne sur son dernier champ de bataille.

Chacun est récompensé selon ses œuvres : Washington élève une nation à l'indépendance: magistrat retiré, il s'endort paisiblement sous son toit paternel, au milieu des regrets de ses compatriotes, et de la vénération de tous les peuples.

Buonaparte ravit à une nation son indépendance : empereur déchu, il est précipité dans l'exil, où la frayeur de la terre ne le croit pas encore assez emprisonné sous la garde de l'O-

céan. Tant qu'il se débat contre la mort, foible et enchaîné sur un rocher, l'Europe n'ose déposer les armes. Il expire : cette nouvelle publiée à la porte du palais, devant laquelle le conquérant avoit fait proclamer tant de funérailles, n'arrête ni n'étonne le passant : qu'avoient à pleurer les citoyens?

La république de Washington subsiste; l'empire de Buonaparte est détruit : il s'est écoulé entre le premier et le second voyage d'un François qui a trouvé une nation reconnoissante, là où il avoit combattu pour quelques colons opprimés.

Washington et Buonaparte sortirent du sein d'une république : nés tous deux de la liberté, le premier lui a été fidèle, le second l'a trahie. Leur sort, d'après leur choix, sera différent dans l'avenir.

Le nom de Washington se répandra avec la liberté d'âge en âge; il marquera le commencement d'une nouvelle ère pour le genre humain.

Le nom de Buonaparte sera redit aussi par les générations futures; mais il ne se rattachera à aucune bénédiction, et servira souvent d'autorité aux oppresseurs, grands ou petits.

Washington a été tout entier le représentant des besoins, des idées, des lumières, des opi-

nions de son époque; il a secondé, au lieu de contrarier, le mouvement des esprits; il a voulu ce qu'il devoit vouloir, la chose même à laquelle il étoit appelé : delà la cohérence et la perpétuité de son ouvrage. Cet homme qui frappe peu, parce qu'il est naturel et dans des proportions justes, a confondu son existence avec celle de son pays; sa gloire est le patrimoine commun de la civilisation croissante; sa renommée s'élève comme un de ces sanctuaires où coule une source intarissable pour le peuple.

Buonaparte pouvoit enrichir également le domaine public : il agissoit sur la nation la plus civilisée, la plus intelligente, la plus brave, la plus brillante de la terre. Quel seroit aujourd'hui le rang occupé par lui dans l'univers, s'il eût joint la magnanimité à ce qu'il avoit d'héroïque, si, Washington et Buonaparte à la fois, il eût nommé la liberté héritière de sa gloire!

Mais ce géant démesuré ne lioit point complétement ses destinées à celle de ses contemporains : son génie appartenoit à l'âge moderne, son ambition étoit des vieux jours; il ne s'aperçut pas que les miracles de sa vie dépassoient de beaucoup la valeur d'un diadème, et que cet ornement gothique lui siéroit mal. Tantôt il

faisoit un pas avec le siècle, tantôt il reculoit vers le passé; et, soit qu'il remontât ou suivît le cours du temps, par sa force prodigieuse il entraînoit ou repoussoit les flots. Les hommes ne furent à ses yeux qu'un moyen de puissance; aucune sympathie ne s'établit entre leur bonheur et le sien. Il avoit promis de les délivrer, et il les enchaîna; il s'isola d'eux; ils s'éloignèrent de lui. Les rois d'Égypte plaçoient leurs pyramides funèbres, non parmi des campagnes florissantes, mais au milieu des sables stériles; ces grands tombeaux s'élèvent comme l'éternité dans la solitude : Buonaparte a bâti à leur image le monument de sa renommée.

Ceux qui, ainsi que moi, ont vu le conquérant de l'Europe et le législateur de l'Amérique, détournent aujourd'hui les yeux de la scène du monde : quelques histrions, qui font pleurer ou rire, ne valent pas la peine d'être regardés.

Un stage semblable à celui qui m'avoit amené de Baltimore à Philadelphie me conduisit de Philadelphie à New-York, ville gaie, peuplée et commerçante, qui pourtant étoit bien loin d'être ce qu'elle est aujourd'hui. J'allai en pèlerinage à Boston pour saluer le premier champ de bataille de la liberté américaine. « J'ai vu les champs de « Lexington; je m'y suis arrêté en silence, comme

» le voyageur aux Thermopyles, à contempler la » tombe de ces guerriers des deux mondes, qui » moururent les premiers pour obéir aux lois de » la patrie. En foulant cette terre philosophique » qui me disoit dans sa muette éloquence com- » ment les empires se perdent et s'élèvent, j'ai » confessé mon néant devant les voies de la Pro- » vidence, et baissé mon front dans la pous- » sière [1]. »

Revenu à New-York, je m'embarquai sur le paquebot qui faisoit voile pour Albany, en remontant la rivière d'Hudson, autrement appelée *la rivière du Nord.*

Dans une note de l'*Essai historique*, j'ai décrit une partie de ma navigation sur cette rivière, au bord de laquelle disparoît aujourd'hui parmi les républicains de Washington, un des rois de Buonaparte, et quelque chose de plus, un de ses frères. Dans cette même note, j'ai parlé du major André, de cet infortuné jeune homme sur le sort duquel un ami, dont je ne cesse de déplorer la perte, a laissé tomber de touchantes et courageuses paroles, lorsque Buonaparte étoit près de monter au trône où s'étoit assise Marie-Antoinette [2].

[1] *Essai historique*, tom. I, pag. 213, Œuvr. compl.
[2] M. de Fontanes, *Éloge de Washington.*

Arrivé à Albany, j'allai chercher un M. Swift pour lequel on m'avoit donné une lettre à Philadelphie. Cet Américain faisoit la traite des pelleteries avec les tribus indiennes enclavées dans le territoire cédé par l'Angleterre aux États-Unis; car les puissances civilisées se partagent sans façon, en Amérique, des terres qui ne leur appartiennent pas. Après m'avoir entendu, M. Swift me fit des objections très-raisonnables: il me dit que je ne pouvois pas entreprendre de prime-abord, seul, sans secours, sans appui, sans recommandation pour les postes anglois, américains, espagnols, où je serois forcé de passer, un voyage de cette importance; que quand j'aurois le bonheur de traverser sans accident tant de solitudes, j'arriverois à des régions glacées où je périrois de froid ou de faim. Il me conseilla de commencer par m'acclimater en faisant une première course dans l'intérieur de l'Amérique, d'apprendre le sioux, l'iroquois et l'esquimaux, de vivre quelque temps parmi les coureurs de bois canadiens et les agents de la compagnie de la baie d'Hudson. Ces expériences préliminaires faites, je pourrois alors, avec l'assistance du gouvernement françois, poursuivre ma hasardeuse entreprise.

Ces conseils, dont je ne pouvois m'empêcher de reconnoître la justesse, me contrarioient; si

je m'en étois cru, je serois parti pour aller tout droit au pôle, comme on va de Paris à Saint-Cloud. Je cachai cependant à M. Swift mon déplaisir. Je le priai de me procurer un guide et des chevaux, afin que je me rendisse à la cataracte de Niagara, et de là à Pittsbourg, d'où je pourrois descendre l'Ohio. J'avois toujours dans la tête le premier plan de route que je m'étois tracé.

M. Swift engagea à mon service un Hollandois qui parloit plusieurs dialectes indiens. J'achetai deux chevaux, et je me hâtai de quitter Albany.

Tout le pays qui s'étend aujourd'hui entre le territoire de cette ville et celui de Niagara est habité, cultivé, et traversé par le fameux canal de New-York; mais alors une grande partie de ce pays étoit déserte.

Lorsqu'après avoir passé le Mohawk, je me trouvai dans des bois qui n'avoient jamais été abattus, je tombai dans une sorte d'ivresse que j'ai encore rappelée dans l'*Essai historique* : « J'allois d'arbre en arbre, à droite et à gauche » indifféremment, me disant en moi-même : » Ici plus de chemin à suivre, plus de villes, » plus d'étroites maisons, plus de présidents, » de républiques, de rois. . . . . » Et pour essayer si j'étois enfin rétabli dans mes

» droits originels, je me livrois à mille actes de » volonté qui faisoient enrager le grand Hollan- » dois qui me servoit de guide, et qui dans son » ame me croyoit fou [1]. »

Nous entrions dans les anciens cantons des six nations iroquoises. Le premier Sauvage que nous rencontrâmes étoit un jeune homme qui marchoit devant un cheval sur lequel étoit assise une Indienne parée à la manière de sa tribu. Mon guide leur souhaita le bonjour, en passant.

On sait déjà que j'eus le bonheur d'être reçu par un de mes compatriotes sur la frontière de la solitude, par ce M. Violet, maître de danse chez les Sauvages. On lui payoit ses leçons en peaux de castor et en jambons d'ours. « Au » milieu d'une forêt, on voyoit une espèce de » grange; je trouvai dans cette grange une ving- » taine de Sauvages, hommes et femmes, bar- » bouillés comme des sorciers, le corps demi- » nu, les oreilles découpées, des plumes de » corbeau sur la tête et des anneaux passés dans » les narines. Un petit François, poudré et frisé » comme autrefois, habit vert-pomme, veste de » droguet, jabot et manchettes de mousseline, » râcloit un violon de poche, et faisoit danser » Madelon Friquet à ces Iroquois. M. Violet, en

[1] *Essai historique*, tom. II, pag. 417, OEuvr. compl.

» me parlant des Indiens, me disoit toujours : » *Ces messieurs sauvages et ces dames sauva-* » *gesses*. Il se louoit beaucoup de la légèreté de » ses écoliers : en effet, je n'ai jamais vu faire » de telles gambades. M. Violet, tenant son petit » violon entre son menton et sa poitrine, accor- » doit l'instrument fatal ; il crioit en iroquois : » *A vos places!* et toute la troupe sautoit comme » une bande de démons [1]. »

C'étoit une chose assez étrange pour un disciple de Rousseau, que cette introduction à la vie sauvage par un bal que donnoit à des Iroquois un ancien marmiton du général Rochambaut. Nous continuâmes notre route. Je laisse maintenant parler le manuscrit : je le donne tel que je le trouve, tantôt sous la forme d'un *récit*, tantôt sous celle d'un *journal*, quelquefois en *lettres* ou en simples *annotations*.

[1] *Itinéraire*, tom. III, pag. 103, Œuvr. compl.

LES ONONDAGAS.

Nous étions arrivés au bord du lac auquel les Onondagas, peuplade iroquoise, ont donné leur nom. Nos chevaux avoient besoin de repos. Je choisis avec mon Hollandois un lieu propre à établir notre camp. Nous en trouvâmes un dans une gorge de vallée, à l'endroit où une rivière sort en bouillonnant du lac. Cette rivière n'a pas couru cent toises au nord en directe ligne qu'elle se replie à l'est, et court parallèlement au rivage du lac, en dehors des rochers qui servent de ceinture à ce dernier.

Ce fut dans la courbe de la rivière que nous dressâmes notre appareil de nuit : nous fichâmes deux hauts piquets en terre; nous plaçâmes horizontalement dans la fourche de ces piquets une longue perche; appuyant des écorces de bouleau, un bout sur le sol, l'autre bout sur la gaule transversale, nous eûmes un toit digne de notre palais. Le bûcher de voyage fut allumé pour faire cuire notre souper et chasser les maringouins. Nos selles nous servoient d'oreiller sous l'*ajoupa*, et nos manteaux de couverture.

Nous attachâmes une sonnette au cou de nos chevaux, et nous les lâchâmes dans les bois : par un instinct admirable ces animaux ne s'é-

Digitized by Google

cartent jamais assez loin pour perdre de vue le feu que leurs maîtres allument la nuit, afin de chasser les insectes et de se défendre des serpents.

Du fond de notre hutte, nous jouissions d'une vue pittoresque : devant nous s'étendoit le lac assez étroit et bordé de forêts et de rochers; autour de nous, la rivière enveloppant notre presqu'île de ses ondes vertes et limpides, balayoit ses rivages avec impétuosité.

Il n'étoit guère que quatre heures après midi lorsque notre établissement fut achevé : je pris mon fusil et j'allai errer dans les environs. Je suivis d'abord le cours de la rivière, mes recherches botaniques ne furent pas heureuses : les plantes étoient peu variées. Je remarquai des familles nombreuses de *plantago-virginica*, et de quelques autres beautés de prairies, toutes assez communes : je quittai les bords de la rivière pour les côtes du lac, et je ne fus pas plus chanceux; à l'exception d'une espèce de rhododendrum, je ne trouvai rien qui valût la peine de m'arrêter : les fleurs de cet arbuste, d'un rose vif, faisoient un effet charmant avec l'eau bleue du lac où elles se miroient, et le flanc brun du rocher dans lequel elles enfonçoient leurs racines.

Il y avoit peu d'oiseaux : je n'aperçus qu'un

couple solitaire qui voltigeoit devant moi, et qui sembloit se plaire à répandre le mouvement et l'amour sur l'immobilité et la froideur de ces sites. La couleur du mâle me fit reconnoître l'oiseau blanc, ou le *passer nivalis* des ornithologistes. J'entendis aussi la voix de cette espèce d'orfraie que l'on a fort bien caractérisée par cette définition *strix exclamator*. Cet oiseau est inquiet comme tous les tyrans : je me fatiguai vainement à sa poursuite.

Le vol de cette orfraie m'avoit conduit à travers les bois, jusqu'à un vallon resserré par des collines nues et pierreuses. Dans ce lieu extrêmement retiré, on voyoit une méchante cabane de Sauvage, bâtie à mi-côte entre les rochers : une vache maigre paissoit dans un pré au-dessous.

J'ai toujours aimé ces petits abris : l'animal blessé se tapit dans un coin; l'infortuné craint d'étendre au-dehors avec sa vue des sentiments que les hommes repoussent. Fatigué de ma course, je m'assis au haut du coteau que je parcourois, ayant en face la hutte indienne sur le coteau opposé. Je couchai mon fusil auprès de moi, et je m'abandonnai à ces rêveries dont j'ai souvent goûté le charme.

J'avois à peine passé ainsi quelques minutes que j'entendis des voix au fond du vallon. J'aper-

çus trois hommes qui conduisoient cinq ou six vaches grasses. Après les avoir mis paître dans les prairies, ils marchèrent vers la vache maigre, qu'ils éloignèrent à coups de bâton.

L'apparition de ces Européens dans un lieu si désert me fut extrêmement désagréable; leur violence me les rendit encore plus importuns. Ils chassoient la pauvre bête parmi les roches, en riant aux éclats, et en l'exposant à se rompre les jambes. Une femme sauvage, en apparence aussi misérable que sa vache, sortit de la hutte isolée, s'avança vers l'animal effrayé, l'appela doucement et lui offrit quelque chose à manger. La vache courut à elle en alongeant le cou avec un petit mugissement de joie. Les colons menacèrent de loin l'Indienne, qui revint à sa cabane. La vache la suivit. Elle s'arrêta à la porte, où son amie la flattoit de la main, tandis que l'animal reconnoissant léchoit cette main secourable. Les colons s'étoient retirés.

Je me levai : je descendis la colline, je traversai le vallon; et remontant la colline opposée j'arrivai à la hutte, résolu de réparer, autant qu'il étoit en moi, la brutalité des hommes blancs. La vache m'aperçut et fit un mouvement pour fuir; je m'avançai avec précaution, et je parvins, sans qu'elle s'en allât, jusqu'à l'habitation de sa maîtresse.

L'Indienne étoit rentrée chez elle. Je prononçai le salut qu'on m'avoit appris : Siègoh! *Je suis venu.* L'Indienne, au lieu de me rendre mon salut par la répétition d'usage : *Vous êtes venu!* ne répondit rien. Je jugeai que la visite d'un de ses tyrans lui étoit importune. Je me mis alors, à mon tour, à caresser la vache. L'Indienne parut étonnée : je vis sur son visage jaune et attristé des signes d'attendrissement et presque de gratitude. Ces mystérieuses relations de l'infortune remplirent mes yeux de larmes : il y a de la douceur à pleurer sur des maux qui n'ont été pleurés de personne.

Mon hôtesse me regarda encore quelque temps avec un reste de doute, comme si elle craignoit que je ne cherchasse à la tromper; elle fit ensuite quelques pas, et vint elle-même passer sa main sur le front de sa compagne de misère et de solitude.

Encouragé par cette marque de confiance, je dis en anglois, car j'avois épuisé mon indien : « Elle est bien maigre! » L'Indienne répartit aussitôt en mauvais anglois : « Elle mange fort peu. » *She eats very little.* « On l'a chassée rudement, » repris-je. Et la femme me répondit : « Nous sommes accoutumées à cela toutes deux, *both.* » Je repris : « Cette prairie n'est donc

» pas à vous? » Elle répondit : « Cette prairie » étoit à mon mari, qui est mort. Je n'ai point » d'enfants, et les blancs mènent leurs vaches » dans ma prairie. »

Je n'avois rien à offrir à cette indigente créature : mon dessein eût été de réclamer la justice en sa faveur; mais à qui m'adresser dans un pays où le mélange des Européens et des Indiens rendoit les autorités confuses, où le droit de la force enlevoit l'indépendance au Sauvage, et où l'homme policé, devenu à demi sauvage, avoit secoué le joug de l'autorité civile?

Nous nous quittâmes, moi et l'Indienne, après nous être serré la main. Mon hôtesse me dit beaucoup de choses que je ne compris point, et qui étoient sans doute des souhaits de prospérité pour l'étranger. S'ils n'ont pas été entendus du ciel, ce n'est pas la faute de celle qui prioit, mais la faute de celui pour qui la prière étoit offerte : toutes les âmes n'ont pas une égale aptitude au bonheur, comme toutes les terres ne portent pas également des moissons.

Je retournai à mon *ajoupa*, où je fis un assez triste souper. La soirée fut magnifique; le lac, dans un repos profond, n'avoit pas une ride sur ses flots; la rivière baignoit en murmurant notre presqu'île, que décoroient de faux ébéniers non encore défleuris; l'oiseau nommé *coucou des*

Carolines répétoit son chant monotone : nous l'entendions tantôt plus près, tantôt plus loin, suivant que l'oiseau changeoit le lieu de ses appels amoureux.

Le lendemain, j'allai avec mon guide rendre visite au premier Sachem des Onondagas, dont le village n'étoit pas éloigné. Nous arrivâmes à ce village à dix heures du matin. Je fus environné aussitôt d'une foule de jeunes Sauvages, qui me parloient dans leur langue, en y mêlant des phrases angloises et quelques mots françois : ils faisoient grand bruit et avoient l'air fort joyeux. Ces tribus indiennes, enclavées dans les défrichements des blancs, ont pris quelque chose de nos mœurs : elles ont des chevaux et des troupeaux ; leurs cabanes sont remplies de meubles et d'ustensiles achetés d'un côté à Québec, à Montréal, à Niagara, au Détroit ; de l'autre dans les villes des États-Unis.

Le Sachem des Onondagas étoit un vieil Iroquois dans toute la rigueur du mot : sa personne gardoit le souvenir des anciens usages et des anciens temps du désert : grandes oreilles découpées, perle pendante au nez, visage bariolé de diverses couleurs, petite touffe de cheveux sur le sommet de la tête, tunique bleue, manteau de peau, ceinture de cuir avec le couteau de scalpe et le casse-tête, bras tatoués, mocas-

Digitized by Google

sines aux pieds, chapelet ou collier de porcelaine à la main.

Il me reçut bien et me fit asseoir sur sa natte. Les jeunes gens s'emparèrent de mon fusil; ils en démontèrent la batterie avec une adresse surprenante, et replacèrent les pièces avec la même dextérité : c'étoit un simple fusil de chasse à deux coups.

Le Sachem parloit anglois et entendoit le françois; mon interprète savoit l'iroquois, de sorte que la conversation fut facile. Entre autres choses le vieillard me dit que, quoique sa nation eût toujours été en guerre avec la mienne, elle l'avoit toujours estimée. Il m'assura que les Sauvages ne cessoient de regretter les François; il se plaignit des Américains, qui bientôt ne laisseroient pas aux peuples dont les ancêtres les avoient reçus, assez de terre pour couvrir leurs os.

Je parlai au Sachem de la détresse de la veuve indienne : il me dit qu'en effet cette femme étoit persécutée, qu'il avoit plusieurs fois sollicité à son sujet les commissaires américains, mais qu'il n'en avoit pu obtenir justice; il ajouta qu'autrefois les Iroquois se la seroient faite.

Les femmes indiennes nous servirent un repas. L'hospitalité est la dernière vertu sauvage qui soit restée aux Indiens, au milieu des vices

Digitized by Google

de la civilisation européenne. On sait quelle étoit autrefois cette hospitalité : une fois reçu dans une cabane, on devenoit inviolable : le foyer avoit la puissance de l'autel ; il vous rendoit sacré. Le maître de ce foyer se fût fait tuer avant qu'on touchât à un seul cheveu de votre tête.

Lorsqu'une tribu chassée de ses bois, ou lorsqu'un homme venoit demander l'hospitalité, l'étranger commençoit ce qu'on appeloit la danse du suppliant. Cette danse s'exécutoit ainsi :

Le suppliant avançoit quelques pas, puis s'arrêtoit en regardant le supplié et reculoit ensuite jusqu'à sa première position. Alors les hôtes entonnoient le chant de l'étranger : « Voici l'étran» ger, voici l'envoyé du Grand-Esprit. » Après le chant, un enfant alloit prendre la main de l'étranger pour le conduire à la cabane. Lorsque l'enfant touchoit le seuil de la porte, il disoit : « Voici l'étranger ! » et le chef de la cabane répondoit : « Enfant, introduis l'homme dans ma » cabane. » L'étranger entrant alors sous la protection de l'enfant, alloit, comme chez les Grecs, s'asseoir sur la cendre du foyer. On lui présentoit le calumet de paix ; il fumoit trois fois, et les femmes disoient le chant de la consolation : « L'étranger a retrouvé une mère et

» une femme : le soleil se lèvera et se couchera » pour lui comme auparavant. »

On remplissoit d'eau d'érable une coupe consacrée : c'étoit une calebasse ou un vase de pierre qui reposoit ordinairement dans le coin de la cheminée, et sur lequel on mettoit une couronne de fleurs. L'étranger buvoit la moitié de l'eau, et passoit la coupe à son hôte qui achevoit de la vider.

Le lendemain de ma visite au chef des Onondagas, je continuai mon voyage. Ce vieux chef s'étoit trouvé à la prise de Québec : il avoit assisté à la mort du général Wolf. Et moi qui sortois de la hutte d'un Sauvage, j'étois nouvellement échappé du palais de Versailles, et je venois de m'asseoir à la table de Washington.

A mesure que nous avancions vers Niagara, la route, plus pénible, étoit à peine tracée par des abatis d'arbres : les troncs de ces arbres servoient de ponts sur les ruisseaux ou de fascines dans les fondrières. La population américaine se portoit alors vers les concessions de Génésée. Les gouvernements des États-Unis vendoient ces concessions plus ou moins cher, selon la bonté du sol, la qualité des arbres, le cours et la multitude des eaux.

Les défrichements offroient un curieux mélange de l'état de nature et de l'état civilisé.

Digitized by Google

Dans le coin d'un bois qui n'avoit jamais retenti que des cris du Sauvage et des bruits de la bête fauve, on rencontroit une terre labourée; on apercevoit du même point de vue la cabane d'un Indien et l'habitation d'un planteur. Quelques-unes de ces habitations, déjà achevées, rappeloient la propreté des fermes angloises et hollandoises; d'autres n'étoient qu'à demi terminées, et n'avoient pour toit que le dôme d'une futaie.

J'étois reçu dans ces demeures d'un jour; j'y trouvois souvent une famille charmante, avec tous les agrémens et toutes les élégances de l'Europe; des meubles d'acajou, un piano, des tapis, des glaces; tout cela à quatre pas de la hutte d'un Iroquois. Le soir, lorsque les serviteurs étoient revenus des bois ou des champs, avec la cognée ou la charrue, on ouvroit les fenêtres; les jeunes filles de mon hôte chantoient en s'accompagnant sur le piano, la musique de Paësiello et de Cimarosa, à la vue du désert, et quelquefois au murmure lointain d'une cataracte.

Dans les terrains les meilleurs s'établissoient des bourgades. On ne peut se faire une idée du sentiment et du plaisir qu'on éprouve, en voyant s'élancer la flèche d'un nouveau clocher, du sein d'une vieille forêt américaine. Comme les

mœurs angloises suivent partout les Anglois, après avoir traversé des pays où il n'y avoit pas trace d'habitants, j'apercevois l'enseigne d'une auberge qui pendoit à une branche d'arbre sur le bord du chemin, et que balançoit le vent de la solitude. Des chasseurs, des planteurs, des Indiens se rencontroient à ces caravanserails; mais la première fois que je m'y reposai, je jurai bien que ce seroit la dernière.

Un soir, en entrant dans ces singulières hôtelleries, je restai stupéfait à l'aspect d'un lit immense, bâti en rond autour d'un poteau : chaque voyageur venoit prendre sa place dans ce lit, les pieds au poteau du centre, la tête à la circonférence du cercle, de manière que les dormeurs étoient rangés symétriquement comme les rayons d'une roue ou les bâtons d'un éventail. Après quelque hésitation, je m'introduisis pourtant dans cette machine, parce que je n'y voyois personne. Je commençois à m'assoupir lorsque je sentis la jambe d'un homme qui se glissoit le long de la mienne : c'étoit celle de mon grand diable de Hollandois qui s'étendoit auprès de moi. Je n'ai jamais éprouvé une plus grande horreur de ma vie. Je sautai dehors de ce cabas hospitalier, maudissant cordialement les bons usages de nos bons aïeux. J'allai dormir

dans mon manteau au clair de la lune : cette compagne de la couche du voyageur n'avoit rien du moins que d'agréable, de frais et de pur.

Le manuscrit manque ici, ou plutôt ce qu'il contenoit a été inséré dans mes autres ouvrages. Après plusieurs jours de marche, j'arrive à la rivière Génésée; je vois de l'autre côté de cette rivière la merveille du serpent à sonnettes attiré par le son d'une flûte [1]; plus loin je rencontre une famille sauvage, et je passe la nuit avec cette famille à quelque distance de la chute du Niagara. On retrouve l'histoire de cette rencontre, et la description de cette nuit, dans l'*Essai historique* et dans le *Génie du Christianisme.*

Les Sauvages du saut de Niagara, dans la dépendance des Anglois, étoient chargés de la garde de la frontière du Haut-Canada de ce côté. Ils vinrent au-devant de nous armés d'arcs et de flèches, et nous empêchèrent de passer.

Je fus obligé d'envoyer le Hollandois au fort Niagara, chercher une permission du commandant pour entrer sur les terres de la domination britannique; cela me serroit un peu le cœur,

[1] *Génie du Christianisme.*

car je songeois que la France avoit jadis commandé dans ces contrées. Mon guide revint avec la permission : je la conserve encore; elle est signée : Le capitaine *Gordon*. N'est-il pas singulier que j'aie retrouvé le même nom anglois sur la porte de ma cellule à Jérusalem [1]?

Je restai deux jours dans le village des Sauvages. Le manuscrit offre en cet endroit la minute d'une lettre que j'écrivois à l'un de mes amis en France. Voici cette lettre :

Lettre écrite de chez les Sauvages de Niagara.

Il faut que je vous raconte ce qui s'est passé hier matin chez mes hôtes. L'herbe étoit encore couverte de rosée; le vent sortoit des forêts tout parfumé, les feuilles du mûrier sauvage étoient chargées des cocons d'une espèce de ver à soie, et les plantes à coton du pays, renversant leurs capsules épanouies, ressembloient à des rosiers blancs.

Les Indiennes s'occupoient de divers ouvrages, réunies ensemble au pied d'un gros hêtre pourpre. Leurs plus petits enfants étoient suspendus dans des réseaux aux branches de l'arbre : la brise des bois berçoit ces couches aériennes d'un mouve-

[1] *Itinéraire.*

ment presque insensible. Les mères se levoient de temps en temps pour voir si leurs enfants dormoient, et s'ils n'avoient point été réveillés par une multitude d'oiseaux qui chantoient et voltigeoient à l'entour. Cette scène étoit charmante.

Nous étions assis à part, l'interprète et moi, avec les guerriers, au nombre de sept; nous avions tous une grande pipe à la bouche: deux ou trois de ces Indiens parloient anglois.

A quelque distance, de jeunes garçons s'ébattoient; mais au milieu de leurs jeux, en sautant, en courant, en lançant des balles, ils ne prononçoient pas un mot. On n'entendoit point l'étourdissante criaillerie des enfants européens; ces jeunes Sauvages bondissoient comme des chevreuils, et ils étoient muets comme eux. Un grand garçon de sept ou huit ans se détachant quelquefois de la troupe, venoit teter sa mère et retournoit jouer vers ses camarades.

L'enfant n'est jamais sevré de force; après s'être nourri d'autres aliments, il épuise le sein de sa mère, comme la coupe que l'on vide à la fin d'un banquet. Quand la nation entière meurt de faim, l'enfant trouve encore au sein maternel une source de vie. Cette coutume est peut-être une des causes qui empêchent les tribus américaines de s'accroître autant que les familles européennes.

Digitized by Google

Les pères ont parlé aux enfants et les enfants ont répondu aux pères : je me suis fait rendre compte du colloque par mon Hollandois. Voici ce qui s'est passé :

Un Sauvage d'une trentaine d'années a appelé son fils et l'a invité à sauter moins fort ; l'enfant a répondu : *C'est raisonnable.* Et sans faire ce que le père lui disoit, il est retourné au jeu.

Le grand-père de l'enfant l'a appelé à son tour, et lui a dit : *Fais cela ;* et le petit garçon s'est soumis. Ainsi l'enfant a désobéi à son père qui le *prioit*, et a obéi à son aïeul qui lui *commandoit.* Le père n'est presque rien pour l'enfant.

On n'inflige jamais une punition à celui-ci ; il ne reconnoît que l'autorité de l'âge et celle de sa mère. Un crime réputé affreux et sans exemple parmi les Indiens, est celui d'un fils rebelle à sa mère. Lorsqu'elle est devenue vieille, il la nourrit.

A l'égard du père, tant qu'il est jeune, l'enfant le compte pour rien ; mais lorsqu'il avance dans la vie, son fils l'honore, non comme père, mais comme vieillard, c'est-à-dire comme un homme de bons conseils et d'expérience.

Cette manière d'élever les enfants dans toute leur indépendance devroit les rendre sujets à l'humeur et aux caprices ; cependant les enfants des Sauvages n'ont ni caprices, ni humeur, parce qu'ils ne désirent que ce qu'ils savent pouvoir

obtenir. S'il arrive à un enfant de pleurer pour quelque chose que sa mère n'a pas, on lui dit d'aller prendre cette chose où il l'a vue; or, comme il n'est pas le plus fort et qu'il sent sa foiblesse, il oublie l'objet de sa convoitise. Si l'enfant sauvage n'obéit à personne, personne ne lui obéit: tout le secret de sa gaîté, ou de sa raison, est là.

Les enfants indiens ne se querellent point, ne se battent point : ils ne sont ni bruyants, ni tracassiers, ni hargneux; ils ont dans l'air je ne sais quoi de sérieux comme le bonheur, de noble comme l'indépendance.

Nous ne pourrions pas élever ainsi notre jeunesse; il nous faudroit commencer par nous défaire de nos vices; or, nous trouvons plus aisé de les ensevelir dans le cœur de nos enfants, prenant soin seulement d'empêcher ces vices de paroître au dehors.

Quand le jeune Indien sent naître en lui le goût de la pêche, de la chasse, de la guerre, de la politique, il étudie et imite les arts qu'il voit pratiquer à son père : il apprend alors à coudre un canot, à tresser un filet, à manier l'arc, le fusil, le casse-tête, la hache, à couper un arbre, à bâtir une hutte, à expliquer les *colliers*. Ce qui est un amusement pour le fils devient une autorité pour le père : le droit de la force

et de l'intelligence de celui-ci est reconnu, et ce droit le conduit peu à peu au pouvoir du Sachem.

Les filles jouissent de la même liberté que les garçons : elles font à peu près ce qu'elles veulent, mais elles restent davantage avec leurs mères, qui leur enseignent les travaux du ménage. Lorsqu'une jeune Indienne a mal agi, sa mère se contente de lui jeter des gouttes d'eau au visage et de lui dire : *Tu me déshonores.* Ce reproche manque rarement son effet.

Nous sommes restés jusqu'à midi à la porte de la cabane : le soleil étoit devenu brûlant. Un de nos hôtes s'est avancé vers les petits garçons et leur a dit : *Enfants, le soleil vous mangera la tête, aller dormir.* Ils se sont tous écriés : *C'est juste.* Et pour toute marque d'obéissance, ils ont continué de jouer, après être convenus que le soleil leur *mangeroit* la tête.

Mais les femmes se sont levées, l'une montrant de la sagamité dans un vase de bois, l'autre un fruit favori, une troisième déroulant une natte pour se coucher : elles ont appelé la troupe obstinée, en joignant à chaque nom un mot de tendresse. A l'instant, les enfants ont volé vers leurs mères comme une couvée d'oiseaux. Les femmes les ont saisis en riant, et chacune d'elles a emporté avec assez de peine son fils, qui man-

geoit dans les bras maternels ce qu'on venoit de lui donner.

Adieu : je ne sais si cette lettre écrite du milieu des bois vous arrivera jamais.

Je me rendis du village des Indiens à la cataracte de Niagara : la description de cette cataracte, placée à la fin d'Atala, est trop connue pour la reproduire; d'ailleurs, elle fait encore partie d'une note de l'*Essai historique* : mais il y a dans cette même note quelques détails si intimement liés à l'histoire de mon voyage, que je crois devoir les répéter ici.

A la cataracte de Niagara, l'échelle indienne qui s'y trouvoit jadis étant rompue, je voulus, en dépit des représentations de mon guide, me rendre au bas de la chute par un rocher à pic d'environ deux cents pieds de hauteur. Je m'aventurai dans la descente. Malgré les rugissements de la cataracte et l'abîme effrayant qui bouillonnoit au-dessous de moi, je conservai ma tête et parvins à une quarantaine de pieds du fond. Mais ici le rocher lisse et vertical n'offroit plus ni racines ni fentes où pouvoir reposer mes pieds. Je demeurai suspendu par la main à toute ma longueur, ne pouvant ni remonter, ni des-

cendre, sentant mes doigts s'ouvrir peu à peu de lassitude sous le poids de mon corps, et voyant la mort inévitable. Il y a peu d'hommes qui aient passé dans leur vie deux minutes comme je les comptai alors, suspendu sur le gouffre de Niagara. Enfin mes mains s'ouvrirent et je tombai. Par le bonheur le plus inouï, je me trouvai sur le roc vif, où j'aurois dû me briser cent fois, et cependant je ne me sentois pas grand mal; j'étois à un demi-pouce de l'abîme, et je n'y avois pas roulé : mais lorsque le froid de l'eau commença à me pénétrer, je m'aperçus que je n'en étois pas quitte à aussi bon marché que je l'avois cru d'abord. Je sentis une douleur insupportable au bras gauche; je l'avois cassé au-dessous du coude. Mon guide, qui me regardoit d'en haut et auquel je fis signe, courut chercher quelques Sauvages qui, avec beaucoup de peine me remontèrent avec des cordes de bouleau et me transportèrent chez eux.

Ce ne fut pas le seul risque que je courus à Niagara : en arrivant, je m'étois rendu à la chute, tenant la bride de mon cheval entortillée à mon bras. Tandis que je me penchois pour regarder en bas, un serpent à sonnettes remua dans les buissons voisins; le cheval s'effraie, recule en se cabrant et en approchant du gouffre. Je ne puis dégager mon bras des rênes, et le cheval, tou-

jours plus effarouché, m'entraîne après lui. Déjà ses pieds de devant quittoient la terre, et, accroupi sur le bord de l'abîme, il ne s'y tenoit plus que par force de reins. C'en étoit fait de moi, lorsque l'animal, étonné lui-même du nouveau péril, fait un nouvel effort, s'abat en dedans par une pirouette, et s'élance à dix pieds loin du bord [1].

Je n'avois qu'une fracture simple au bras : deux lattes, un bandage et une écharpe suffirent à ma guérison. Mon Hollandois ne voulut pas aller plus loin; je le payai, et il retourna chez lui. Je fis un nouveau marché avec des Canadiens de Niagara, qui avoient une partie de leur famille à Saint-Louis des Illinois, sur le Mississipi.

Le manuscrit présente maintenant un aperçu général des lacs du Canada.

[1] *Essai historique*, tom. II, pag. 237, Œuvr. compl.

Digitized by Google

LACS DU CANADA.

Le trop plein des eaux du lac Érié se décharge dans le lac Ontario, après avoir formé la cataracte de Niagara. Les Indiens trouvoient autour du lac Ontario le baume blanc dans le baumier, le sucre dans l'érable, le noyer et le merisier, la teinture rouge dans l'écorce de la perousse, le toit de leurs chaumières dans l'écorce du bois blanc; ils trouvoient le vinaigre dans les grappes rouges du vinaigrier, le miel et le coton dans les fleurs de l'asperge sauvage, l'huile pour les cheveux dans le tournesol, et une panacée pour les blessures dans la *plante universelle.* Les Européens ont remplacé ces bienfaits de la nature par les productions de l'art : les Sauvages ont disparu.

Le lac Érié a plus de cent lieues de circonférence. Les nations qui peuploient ses bords furent exterminées par les Iroquois il y a deux siècles; quelques hordes errantes infestèrent ensuite des lieux où l'on n'osoit s'arrêter.

C'est une chose effrayante que de voir les Indiens s'aventurer dans des nacelles d'écorce sur ce lac où les tempêtes sont terribles. Ils suspendent leurs Manitous à la poupe des canots, et s'élancent au milieu des tourbillons de neige, entre les vagues soulevées. Ces vagues, de ni-

Digitized by Google

veau avec l'orifice des canots, ou les surmontant, semblent les aller engloutir. Les chiens des chasseurs, les pattes appuyées sur le bord, poussent des cris lamentables, tandis que leurs maîtres, gardant un profond silence, frappent les flots en mesure avec leurs pagaies. Les canots s'avancent à la file : à la proue du premier, se tient debout un chef qui répète le monosyllabe OAH, la première voyelle sur une note élevée et courte, la seconde sur une note sourde et longue; dans le dernier canot est encore un chef debout, manœuvrant une grande rame en forme de gouvernail. Les autres guerriers sont assis, les jambes croisées, au fond des canots : à travers le brouillard, la neige et les vagues, on n'aperçoit que les plumes dont la tête de ces Indiens est ornée, le cou alongé des dogues hurlant, et les épaules des deux Sachems, pilote et augure : on diroit des dieux de ces eaux.

Le lac Érié est encore fameux par ses serpents. A l'ouest de ce lac, depuis les îles aux Couleuvres jusqu'aux rivages du continent, dans un espace de plus de vingt milles, s'étendent de larges nénufars : en été les feuilles de ces plantes sont couvertes de serpents entrelacés les uns aux autres. Lorsque les reptiles viennent à se mouvoir au rayon du soleil, on voit rouler leurs anneaux d'azur, de pourpre, d'or et d'ébène; on ne dis-

tingue dans ces horribles nœuds doublement, triplement formés, que des yeux étincelants, des langues à triple dard, des gueules de feu, des queues armées d'aiguillons ou de sonnettes, qui s'agitent en l'air comme des fouets. Un sifflement continuel, un bruit semblable au froissement des feuilles mortes dans une forêt, sortent de cet impur Cocyte.

Le détroit qui ouvre le passage du lac Huron au lac Érié tire sa renommée de ses ombrages et de ses prairies. Le lac Huron abonde en poisson; on y pêche l'artikamègue et des truites qui pèsent deux cents livres. L'île de Matimoulin étoit fameuse; elle renfermoit le reste de la nation des Ontawais, que les Indiens faisoient descendre du grand Castor. On a remarqué que l'eau du lac Huron, ainsi que celle du lac Michigan, croît pendant sept mois, et diminue dans la même proportion pendant sept autres. Tous ces lacs ont un flux et reflux plus ou moins sensible.

Le lac supérieur occupe un espace de plus de 4 degrés entre le 46e et 50e de latitude nord, et non moins de 8 degrés entre le 87e et le 95e de longitude ouest, méridien de Paris; c'est-à-dire que cette mer intérieure a cent lieues de large et environ deux cents de long, donnant une circonférence d'à peu près six cents lieues.

Digitized by Google

Quarante rivières réunissent leurs eaux dans cet immense bassin; deux d'entre elles, l'Allinipigon et le Michipicroton, sont deux fleuves considérables; le dernier prend sa source dans les environs de la baie d'Hudson.

Des îles ornent le lac, entre autres l'île Maurepas sur la côte septentrionale, l'île Pontchartrain sur la rive orientale; l'île Minong vers la partie méridionale, et l'île du Grand-Esprit, ou des Ames, à l'occident : celle-ci pourroit former le territoire d'un État en Europe; elle mesure trente-cinq lieues de long et vingt de large.

Les caps remarquables du lac sont : la pointe Kioucounan, espèce d'isthme s'alongeant de deux lieues dans les flots; le cap Minabeaujou, semblable à un phare; le cap du Tonnerre, près de l'anse du même nom, et le cap Rochedebout, qui s'élève perpendiculairement sur les grèves comme un obélisque brisé.

Le rivage méridional du lac supérieur est bas, sablonneux, sans abri; les côtes septentrionales et orientales sont au contraire montagneuses, et présentent une succession de rochers taillés à pic. Le lac lui-même est creusé dans le roc. A travers son onde verte et transparente, l'œil découvre à plus de trente et quarante pieds de profondeur des masses de granit

Digitized by Google

de différentes formes, et dont quelques-unes paroissent comme nouvellement sciées par la main de l'ouvrier. Lorsque le voyageur, laissant dériver son canot, regarde, penché sur le bord, la crête de ces montagnes sous-marines, il ne peut jouir long-temps de ce spectacle; ses yeux se troublent, et il éprouve des vertiges.

Frappée de l'étendue de ce réservoir des eaux, l'imagination s'accroît avec l'espace : selon l'instinct commun de tous les hommes, les Indiens ont attribué la formation de cet immense bassin à la même puissance qui arrondit la voûte du firmament; ils ont ajouté à l'admiration qu'inspire la vue du Lac Supérieur, la solennité des idées religieuses.

Ces Sauvages ont été entraînés à faire de ce lac l'objet principal de leur culte, par l'air de mystère que la nature s'est plu à attacher à l'un de ses plus grands ouvrages. Le Lac Supérieur a un flux et un reflux irréguliers : ses eaux, dans les plus grandes chaleurs de l'été, sont froides comme la neige, à un demi-pied au-dessous de leur surface; ces mêmes eaux gèlent rarement dans les hivers rigoureux de ces climats, alors même que la mer est gelée.

Les productions de la terre autour du lac varient selon les différents sols : sur la côte orientale on ne voit que des forêts d'érables rachi-

Digitized by Google

tiques et déjetés qui croissent presque horizontalement dans du sable; au nord, partout où le roc vif laisse à la végétation quelque gorge, quelque revers de vallée, on aperçoit des buissons de groseillers sans épines et des guirlandes d'une espèce de vigne qui porte un fruit semblable à la framboise, mais d'un rose plus pâle. Çà et là s'élèvent des pins isolés.

Parmi le grand nombre de sites que présentent ces solitudes, deux se font particulièrement remarquer.

En entrant dans le Lac Supérieur par le détroit de Sainte-Marie, on voit à gauche des îles qui se courbent en demi-cercle, et qui, toutes plantées d'arbres à fleurs, ressemblent à des bouquets dont le pied trempe dans l'eau; à droite, les caps du continent s'avancent dans les vagues; les uns sont enveloppés d'une pelouse qui marie sa verdure au double azur du ciel et de l'onde; les autres, composées d'un sable rouge et blanc, ressemblent, sur le fond du lac bleuâtre, à des rayons d'ouvrages de marqueterie. Entre ces caps longs et nus s'entremêlent de gros promontoires revêtus de bois qui se répètent invertis dans le cristal au-dessous. Quelquefois aussi les arbres serrés forment un épais rideau sur la côte; et quelquefois clair-semés, ils bordent la terre comme des avenues; alors leurs

troncs écartés ouvrent des points d'optique miraculeux. Les plantes, les rochers, les couleurs diminuent de proportion ou changent de teinte à mesure que le paysage s'éloigne ou se rapproche de la vue.

Ces îles au midi et ces promontoires à l'orient s'inclinant par l'occident les uns vers les autres, forment et embrassent une vaste rade, tranquille quand l'orage bouleverse les autres régions du lac. Là se jouent des milliers de poissons et d'oiseaux aquatiques : le canard noir du Labrador se perche sur la pointe d'un brisant; les vagues environnent ce solitaire en deuil des festons de leur blanche écume : des plongeons disparoissent, se montrent de nouveau, disparoissent encore; l'oiseau des lacs plane à la surface des flots, et le martin-pêcheur agite rapidement ses ailes d'azur pour fasciner sa proie.

Par-delà les îles et les promontoires enfermant cette rade au débouché du détroit de Sainte-Marie, l'œil découvre les plaines fluides et sans bornes du lac. Les surfaces mobiles de ces plaines s'élèvent et se perdent graduellement dans l'étendue : du vert d'émeraude, elles passent au bleu-pâle, puis à l'outre-mer, puis à l'indigo. Chaque teinte se fondant l'une dans l'autre, la dernière se termine à l'horizon, où elle se joint au ciel par une barre d'un sombre azur.

Ce site, sur le lac même, est proprement un site d'été ; il faut en jouir lorsque la nature est calme et riante : le second paysage est au contraire un paysage d'hiver ; il demande une saison orageuse et dépouillée.

Près de la rivière Allinipigon, s'élève une roche énorme et isolée qui domine le lac. A l'occident, se déploie une chaîne de rochers, les uns couchés, les autres plantés dans le sol, ceux-ci perçant l'air de leurs pics arides, ceux-là de leurs sommets arrondis ; leurs flancs verts, rouges et noirs, retiennent la neige dans leurs crevasses, et mêlent ainsi l'albâtre à la couleur des granits et des porphyres.

Là croissent quelques-uns de ces arbres de forme pyramidale que la nature entremêle à ses grandes architectures et à ses grandes ruines, comme les colonnes de ses édifices debout ou tombés : le pin se dresse sur les plinthes des rochers, et des herbes hérissées de glaçons pendent tristement de leurs corniches ; on croiroit voir les débris d'une cité dans les déserts de l'Asie : pompeux monuments, qui, avant leur chute, dominoient les bois, et qui portent maintenant des forêts sur leurs combles écroulés.

Derrière la chaîne de rochers que je viens de décrire, se creuse, comme un sillon, une étroite

vallée : la rivière du Tombeau passe au milieu. Cette vallée n'offre en été qu'une mousse flasque et jaune ; des rayons de fongus, au chapeau de diverses couleurs, dessinent les interstices des rochers. En hiver, dans cette solitude remplie de neige, le chasseur ne peut découvrir les oiseaux ou les quadrupèdes peints de la blancheur des frimas, que par les becs colorés des premiers, les museaux noirs et les yeux sanglants des seconds. Au bout de la vallée et loin par-delà, on aperçoit la cime des montagnes hyperboréennes, où Dieu a placé la source des quatre plus grands fleuves de l'Amérique septentrionale. Nés dans le même berceau, ils vont, après un cours de douze cents lieues, se mêler aux quatre points de l'horizon, à quatre océans : le Mississipi se perd, au midi, dans le golfe Mexicain; le Saint-Laurent se jette, au levant, dans l'Atlantique ; l'Ontawais se précipite, au nord, dans les mers du Pôle ; et le fleuve de l'Ouest porte, au couchant, le tribut de ses ondes à l'océan de Nontouka [1].

Après cet aperçu des lacs, vient un commencement de journal qui ne porte que l'indication des heures.

[1] C'étoit la géographie erronée du temps : elle n'est plus la même aujourd'hui.

JOURNAL SANS DATE.

Le ciel est pur sur ma tête, l'onde limpide sous mon canot, qui fuit devant une légère brise. A ma gauche sont des collines taillées à pic et flanquées de rochers d'où pendent des convolvulus à fleurs blanches et bleues, des festons de bignonias, de longs graminées, des plantes saxatiles de toutes les couleurs ; à ma droite règnent de vastes prairies. A mesure que le canot avance, s'ouvrent de nouvelles scènes et de nouveaux points de vue : tantôt ce sont des vallées solitaires et riantes, tantôt des collines nues; ici c'est une forêt de cyprès dont on aperçoit les portiques sombres, là c'est un bois léger d'érables, où le soleil se joue comme à travers une dentelle.

Liberté primitive, je te retrouve enfin ! Je passe comme cet oiseau qui vole devant moi, qui se dirige au hasard, et n'est embarrassé que du choix des ombrages. Me voilà tel que le Tout-Puissant m'a créé, souverain de la nature, porté triomphant sur les eaux, tandis que les habitants des fleuves accompagnent ma course, que les peuples de l'air me chantent leurs hymnes, que les bêtes de la terre me saluent, que les forêts courbent leur cime sur mon passage.

Est-ce sur le front de l'homme de la société, ou sur le mien, qu'est gravé le sceau immortel de notre origine? Courez vous enfermer dans vos cités, allez vous soumettre à vos petites lois; gagnez votre pain à la sueur de votre front, ou dévorez le pain du pauvre; égorgez-vous pour un mot, pour un maître; doutez de l'existence de Dieu, ou adorez-le sous des formes superstitieuses, moi j'irai errant dans mes solitudes; pas un seul battement de mon cœur ne sera comprimé, pas une seule de mes pensées ne sera enchaînée; je serai libre comme la nature; je ne reconnoîtrai de Souverain que celui qui alluma la flamme des soleils, et qui, d'un seul coup de sa main, fit rouler tous les mondes [1].

Sept heures du soir.

Nous avons traversé la fourche de la rivière et suivi la branche du sud-est. Nous cherchions le long du canal une anse où nous pussions débarquer. Nous sommes entrés dans une crique qui s'enfonce sous un promontoire chargé d'un bocage de tulipiers. Ayant tiré notre canot à terre, les uns ont amassé des branches sèches pour notre feu, les autres ont préparé l'ajouppa.

[1] Je laisse toutes ces choses de la jeunesse : on voudra bien les pardonner.

J'ai pris mon fusil, et je me suis enfoncé dans le bois voisin.

Je n'y avois pas fait cent pas que j'ai aperçu un troupeau de dindes occupées à manger des baies de fougères et des fruits d'aliziers. Ces oiseaux diffèrent assez de ceux de leur race naturalisés en Europe : ils sont plus gros ; leur plumage est couleur d'ardoise, glacée sur le cou, sur le dos, et à l'extrémité des ailes d'un rouge de cuivre; selon les reflets de la lumière, ce plumage brille comme de l'or bruni. Ces dindes sauvages s'assemblent souvent en grandes troupes. Le soir elles se perchent sur les cimes des arbres les plus élevés. Le matin elles font entendre du haut de ces arbres leur cri répété; un peu après le lever du soleil leurs clameurs cessent, et elles descendent dans les forêts.

Nous nous sommes levés de grand matin pour partir à la fraîcheur; les bagages ont été rembarqués; nous avons déroulé notre voile. Des deux côtés nous avions de hautes terres chargées de forêts : le feuillage offroit toutes les nuances imaginables : l'écarlate fuyant sur le rouge, le jaune foncé sur l'or brillant, le brun ardent sur le brun léger, le vert, le blanc, l'azur, lavés en mille teintes plus ou moins foibles, plus ou moins éclatantes. Près de nous c'étoit toute la variété du prisme; loin de nous, dans

les détours de la vallée, les couleurs se mêloient et se perdoient dans des fonds veloutés. Les arbres harmonioient ensemble leurs formes; les uns se déployoient en éventail, d'autres s'élevoient en cône, d'autres s'arrondissoient en boule, d'autres étoient taillés en pyramides: mais il faut se contenter de jouir de ce spectacle sans chercher à le décrire.

Dix heures du matin.

Nous avançons lentement. La brise a cessé, et le canal commence à devenir étroit: le temps se couvre de nuages.

Midi.

Il est impossible de remonter plus haut en canot; il faut maintenant changer notre manière de voyager; nous allons tirer notre canot à terre, prendre nos provisions, nos armes, nos fourrures pour la nuit, et pénétrer dans les bois.

Trois heures.

Qui dira le sentiment qu'on éprouve en entrant dans ces forêts aussi vieilles que le monde, et qui seules donnent une idée de la création, telle qu'elle sortit des mains de Dieu? Le jour

tombant d'en haut à travers un voile de feuillages, répand dans la profondeur du bois une demi-lumière changeante et mobile, qui donne aux objets une grandeur fantastique. Partout il faut franchir des arbres abattus, sur lesquels s'élèvent d'autres générations d'arbres. Je cherche en vain une issue dans ces solitudes; trompé par un jour plus vif, j'avance à travers les herbes, les orties, les mousses, les lianes, et l'épais humus composé des débris des végétaux; mais je n'arrive qu'à une clairière formée par quelques pins tombés. Bientôt la forêt redevient plus sombre; l'œil n'aperçoit que des troncs de chênes et de noyers qui se succèdent les uns les autres, et qui semblent se serrer en s'éloignant : l'idée de l'infini se présente à moi.

Six heures.

J'avois entrevu de nouveau une clarté et j'avois marché vers elle. Me voilà au point de lumière : triste champ plus mélancolique que les forêts qui l'environnent! Ce champ est un ancien cimetière indien. Que je me repose un instant dans cette double solitude de la mort et de la nature : est-il un asile où j'aimasse mieux dormir pour toujours?

Sept heures.

Ne pouvant sortir de ces bois, nous y avons campé. La réverbération de notre bûcher s'étend au loin; éclairé en dessous par la lueur scarlatine, le feuillage paroît ensanglanté, les troncs des arbres les plus proches s'élèvent comme des colonnes de granit rouge, mais les plus distants, atteints à peine de la lumière, ressemblent, dans l'enfoncement du bois, à de pâles fantômes rangés en cercle au bord d'une nuit profonde.

Minuit.

Le feu commence à s'éteindre, le cercle de sa lumière se rétrécit. J'écoute : un calme formidable pèse sur ces forêts; on diroit que des silences succèdent à des silences. Je cherche vainement à entendre dans un tombeau universel quelque bruit qui décèle la vie. D'où vient ce soupir? d'un de mes compagnons : il se plaint, bien qu'il sommeille. Tu vis donc, tu souffres: voilà l'homme.

Minuit et demi.

Le repos continue; mais l'arbre décrépit se rompt : il tombe. Les forêts mugissent; mille voix s'élèvent. Bientôt les bruits s'affoiblissent;

ils meurent dans des lointains presque imaginaires : le silence envahit de nouveau le désert.

Une heure du matin.

Voici le vent; il court sur la cime des arbres; il les secoue en passant sur ma tête. Maintenant c'est comme le flot de la mer qui se brise tristement sur le rivage.

Les bruits ont réveillé les bruits. La forêt est toute harmonie. Est-ce les sons graves de l'orgue que j'entends, tandis que des sons plus légers errent dans les voûtes de verdure? un court silence succède; la musique aérienne recommence; partout de douces plaintes, des murmures qui renferment en eux-mêmes d'autres murmures; chaque feuille parle un différent langage, chaque brin d'herbe rend une note particulière.

Une voix extraordinaire retentit : c'est celle de cette grenouille qui imite les mugissements du taureau. De toutes les parties de la forêt, les chauve-souris accrochées aux feuilles élèvent leurs chants monotones : on croit ouïr des glas continus, ou le tintement funèbre d'une cloche. Tout nous ramène à quelque idée de la mort, parce que cette idée est au fond de la vie.

Dix heures du matin.

Nous avons repris notre course : descendus dans un vallon inondé, des branches de chêne-saule, étendues d'une racine de jonc à une autre racine, nous ont servi de pont pour traverser le marais. Nous préparons notre dîner au pied d'une colline couverte de bois, que nous escaladerons bientôt pour découvrir la rivière que nous cherchons.

Une heure.

Nous nous sommes remis en marche; les gelinotes nous promettent pour ce soir un bon souper.

Le chemin s'escarpe, les arbres deviennent rares; une bruyère glissante couvre le flanc de la montagne.

Six heures.

Nous voilà au sommet : au-dessous de nous on n'aperçoit que la cime des arbres. Quelques rochers isolés sortent de cette mer de verdure, comme des écueils élevés au-dessus de la surface de l'eau. La carcasse d'un chien, suspendue à une branche de sapin, annonce le sacrifice indien offert au génie de ce désert. Un torrent

Digitized by Google

se précipite à nos pieds, et va se perdre dans une petite rivière.

Quatre heures du matin.

La nuit a été paisible. Nous nous sommes décidés à retourner à notre bateau, parce que nous étions sans espérance de trouver un chemin dans ces bois.

Neuf heures.

Nous avons déjeuné sous un vieux saule tout couvert de convolvulus, et rongé par de larges potirons. Sans les maringouins, ce lieu seroit fort agréable; il a fallu faire une grande fumée de bois vert pour chasser nos ennemis. Les guides ont annoncé la visite de quelques voyageurs qui pouvoient être encore à deux heures de marche de l'endroit où nous étions. Cette finesse de l'ouïe tient du prodige : il y a tel Indien qui entend les pas d'un autre Indien à quatre et cinq heures de distance, en mettant l'oreille à terre. Nous avons vu arriver en effet au bout de deux heures une famille sauvage; elle a poussé le cri de bienvenue : nous y avons répondu joyeusement.

Midi.

Nos hôtes nous ont appris qu'ils nous entendoient depuis deux jours; qu'ils savoient que nous étions des *chairs blanches*, le bruit que nous faisions en marchant étant plus considérable que le bruit fait par les chairs rouges. J'ai demandé la cause de cette différence; on m'a répondu que cela tenoit à la manière de rompre les branches et de se frayer un chemin. Le blanc révèle aussi sa race à la pesanteur de son pas; le bruit qu'il produit n'augmente pas progressivement: l'Européen tourne dans les bois; l'Indien marche en ligne droite.

La famille indienne est composée de deux femmes, d'un enfant et de trois hommes. Revenus ensemble au bateau, nous avons fait un grand feu au bord de la rivière. Une bienveillance mutuelle règne parmi nous : les femmes ont apprêté notre souper, composé de truites saumonées et d'une grosse dinde. Nous autres *guerriers*, nous fumons et devisons ensemble. Demain nos hôtes nous aideront à porter notre canot à un fleuve qui n'est qu'à cinq milles du lieu où nous sommes.

Le journal finit ici. Une page détachée qui se trouve à la suite nous transporte au milieu des Apalaches. Voici cette page :

Ces montagnes ne sont pas comme les Alpes et les Pyrénées, des monts entassés irrégulièrement les uns sur les autres, et élevant au-dessus des nuages leurs sommets couverts de neige. A l'ouest et au nord, elles ressemblent à des murs perpendiculaires de quelques mille pieds, du haut desquels se précipitent les fleuves qui tombent dans l'Ohio et le Mississipi. Dans cette espèce de grande fracture, on aperçoit des sentiers qui serpentent au milieu des précipices avec les torrents. Ces sentiers et ces torrents sont bordés d'une espèce de pin dont la cime est couleur de vert-de-mer, et dont le tronc presque lilas est marqué de taches obscures produites par une mousse rase et noire.

Mais du côté du sud et de l'est, les Apalaches ne peuvent presque plus porter le nom de montagnes : leurs sommets s'abaissent graduellement jusqu'au sol qui borde l'Atlantique; elles versent sur ce sol d'autres fleuves qui fécondent des forêts de chênes verts, d'érables, de noyers, de mûriers, de marroniers, de pins, de sapins, de copalmes, de magnolias et de mille espèces d'arbustes à fleurs.

Après ce court fragment vient un morceau assez étendu sur le cours de l'Ohio et du Mississipi, depuis Pittsbourg jusqu'aux Natchez. Le récit s'ouvre par la description des monuments de l'Ohio. Le *Génie du Christianisme* a un passage et une note sur ces monuments; mais ce que j'ai écrit dans ce passage et dans cette note diffère en beaucoup de points de ce que je dis ici [1].

---

[1] Depuis l'époque où j'écrivis cette Dissertation, des hommes savants et des Sociétés archéologiques américaines ont publié des *Mémoires sur les Ruines de l'Ohio*. Ils sont curieux sous deux rapports : 1° Ils rappellent les traditions des tribus indiennes; ces tribus indiennes disent toutes qu'elles sont venues de l'Ouest aux rivages de l'Atlantique, un siècle ou deux (autant qu'on en peut juger) avant la découverte de l'Amérique par les Européens; qu'elles eurent dans leurs longues marches beaucoup de peuples à combattre, particulièrement sur les rives de l'Ohio, etc.

2° Les *Mémoires* des savants américains mentionnent la découverte de quelques idoles trouvées dans des tombeaux, lesquelles idoles ont un caractère purement asiatique. Il est très-certain qu'un peuple beaucoup plus civilisé que les Sauvages actuels de l'Amérique a fleuri dans la vallée de l'Ohio et du Mississipi. Quand et comment a-t-il péri? C'est ce qu'on ne saura peut-être jamais. Les *Mémoires* dont je parle sont peu connus, et méritent de l'être. Je les donne à la fin de ce volume : je les ai tirés de l'excellent journal intitulé : *Nouvelles Annales des Voyages*.

Représentez-vous des restes de fortifications ou de monuments, occupant une étendue immense. Quatre espèces d'ouvrages s'y font remarquer : des bastions carrés, des lunes, des demi-lunes et des *tumuli*. Les bastions, les lunes et demi-lunes sont réguliers, les fossés larges et profonds, les retranchements faits de terre avec des parapets à plan incliné; mais les angles des glacis correspondent à ceux des fossés, et ne s'inscrivent pas comme le parallélogramme dans le polygone.

Les tumuli sont des tombeaux de forme circulaire. On a ouvert quelques-uns de ces tombeaux; on a trouvé au fond un cercueil formé de quatre pierres, dans lequel il y avoit des ossements humains. Ce cercueil étoit surmonté d'un autre cercueil contenant un autre squelette, et ainsi de suite jusqu'au haut de la pyramide, qui peut avoir de vingt à trente pieds d'élévation.

Ces constructions ne peuvent être l'ouvrage des nations actuelles de l'Amérique; les peuples qui les ont élevées devoient avoir une connoissance des arts, supérieure même à celle des Mexicains et des Péruviens.

Faut-il attribuer ces ouvrages aux Européens modernes? Je ne trouve que Ferdinand de Soto qui ait pénétré anciennement dans les Florides,

et il ne s'est jamais avancé au-delà d'un village de Chicassas sur une des branches de la Mobile : d'ailleurs, avec une poignée d'Espagnols comment auroit-il remué toute cette terre, et à quel dessein ?

Sont-ce les Carthaginois ou les Phéniciens qui jadis dans leur commerce autour de l'Afrique et aux îles Cassitérides, ont été poussés aux régions américaines? Mais avant de pénétrer plus avant dans l'ouest, ils ont dû s'établir sur les côtes de l'Atlantique; pourquoi alors ne trouve-t-on pas la moindre trace de leur passage dans la Virginie, les Géorgies et les Florides? Ni les Phéniciens ni les Carthaginois n'enterroient leurs morts comme sont enterrés les morts des fortifications de l'Ohio. Les Égyptiens faisoient quelque chose de semblable, mais les momies étoient embaumées, et celles des tombes américaines ne le sont pas ; on ne sauroit dire que les ingrédients manquoient : les gommes, les résines, les camphres, les sels sont ici de toute part.

L'Atlantide de Platon auroit-elle existé? l'Afrique, dans des siècles inconnus, tenoit-elle à l'Amérique ? Quoi qu'il en soit, une nation ignorée, une nation supérieure aux générations indiennes de ce moment, a passé dans ces déserts. Quelle étoit cette nation? Quelle révolu-

Digitized by Google

tion l'a détruite? Quand cet événement est-il arrivé? Questions qui nous jettent dans cette immensité du passé, où les siècles s'abîment comme des songes.

Les ouvrages dont je parle se trouvent à l'embouchure du grand Miamis, à celle du Muskingum, à la *crique du tombeau*, et sur une des branches du Scioto : ceux qui bordent cette rivière occupent un espace de plus de deux heures de marche en descendant vers l'Ohio. Dans le Kentucky, le long du Tennessé, chez les Siminoles, vous ne pouvez faire un pas sans apercevoir quelques vestiges de ces monuments.

Les Indiens s'accordent à dire que quand leurs pères vinrent de l'ouest, ils trouvèrent les ouvrages de l'Ohio tels qu'on les voit aujourd'hui. Mais la date de cette migration des Indiens d'Occident en Orient varie selon les nations. Les Chicassas, par exemple, arrivèrent dans les forêts qui couvrent les fortifications il n'y a guère plus de deux siècles : ils mirent sept ans à accomplir leur voyage, ne marchant qu'une fois chaque année, et emmenant des chevaux dérobés aux Espagnols, devant lesquels ils se retiroient.

Une autre tradition veut que les ouvrages de l'Ohio aient été élevés par les Indiens *blancs*. Ces Indiens *blancs*, selon les Indiens *rouges*,

devoient être venus de l'Orient; et lorsqu'ils quittèrent le lac sans rivages (la mer), ils étoient vêtus comme les chairs blanches d'aujourd'hui.

Sur cette foible tradition, on a raconté que vers l'an 1170, Ogan, prince du pays de Galles, ou son fils Madoc, s'embarqua avec un grand nombre de ses sujets [1], et qu'il aborda à des pays inconnus, vers l'Occident. Mais est-il possible d'imaginer que les descendants de ces Gallois aient pu construire les ouvrages de l'Ohio, et qu'en même temps ayant perdu tous les arts, ils se soient trouvés réduits à une poignée de guerriers errants dans les bois comme les autres Indiens ?

On a aussi prétendu qu'aux sources du Missouri, des peuples nombreux et civilisés vivent dans des enceintes militaires pareilles à celle des bords de l'Ohio; que ces peuples se servent de chevaux et d'autres animaux domestiques; qu'ils ont des villes, des chemins publics, qu'ils sont gouvernés par des rois [2].

La tradition religieuse des Indiens sur les

[1] C'est une altération des traditions islandoises et des poétiques histoires des Saggas.

[2] Aujourd'hui les sources du Missouri sont connues : on n'a rencontré dans ces régions que des Sauvages. Il faut pareillement reléguer parmi les fables cette histoire d'un temple où on auroit trouvé une Bible, laquelle Bible ne

monuments de leurs déserts n'est pas conforme à leur tradition historique. Il y a, disent-ils, au milieu de ces ouvrages une caverne : cette caverne est celle du Grand-Esprit. Le Grand-Esprit créa les Chicassas dans cette caverne. Le pays étoit alors couvert d'eau, ce que voyant le Grand-Esprit, il bâtit des murs de terre pour mettre sécher dessus les Chicassas.

Passons à la description du cours de l'Ohio. L'Ohio est formé par la réunion de la Monongahela et de l'Alleghany : la première rivière prenant sa source au sud, dans les Montagnes Bleues ou les Apalaches, la seconde, dans une autre chaîne de ces montagnes au nord, entre le lac Erié et le lac Ontario : au moyen d'un court partage, l'Alleghany communique avec le premier lac. Les deux rivières se joignent au-dessous du fort, jadis appelé le fort Duquesne, aujourd'hui le fort Pitt, ou Pittsbourg : leur confluent est au pied d'une haute colline de charbon de terre; en mêlant leurs ondes, elles perdent leurs noms, et ne sont plus connues que sous celui de l'Ohio, qui signifie, et à bon droit, *belle rivière.*

pouvoit être lue par des Indiens *blancs*, possesseurs du temple, et qui avoient perdu l'usage de l'écriture. Au reste, la colonisation des Russes au nord-ouest de l'Amérique, auroit bien pu donner naissance à ces bruits d'un peuple blanc établi vers les sources du Missouri.

Plus de soixante rivières apportent leurs richesses à ce fleuve; celles dont le cours vient de l'est et du midi sortent des hauteurs qui divisent les eaux tributaires de l'Atlantique, des eaux descendantes à l'Ohio et au Mississipi; celles qui naissent à l'ouest et au nord, découlent des collines dont le double versant nourrit les lacs du Canada et alimente le Mississipi et l'Ohio.

L'espace où roule ce dernier fleuve offre dans son ensemble un large vallon bordé de collines d'égales hauteurs; mais, dans les détails, à mesure que l'on voyage avec les eaux, ce n'est plus cela.

Rien d'aussi fécond que les terres arrosées par l'Ohio : elles produisent, sur les coteaux, des forêts de pins rouges, des bois de lauriers, de myrtes, d'érables à sucre, de chênes de quatre espèces : les vallées donnent le noyer, l'alizier, le frêne, le tupelo; les marais portent le bouleau, le tremble, le peuplier et le cyprès chauve. Les Indiens font des étoffes avec l'écorce du peuplier; ils mangent la seconde écorce du bouleau; ils emploient la sève de la bourgène pour guérir la fièvre et pour chasser les serpents; le chêne leur fournit des flèches, le frêne des canots.

Les herbes et les plantes sont très-variées, mais celles qui couvrent toutes les campagnes

sont : l'herbe à buffle, de sept à huit pieds de haut, l'herbe à trois feuilles, la folle avoine ou le riz sauvage, et l'indigo.

Sous un sol partout fertile, à cinq ou six pieds de profondeur, on rencontre généralement un lit de pierre blanche, base d'un excellent humus; cependant, en approchant du Mississipi, on trouve d'abord à la surface du sol une terre forte et noire, ensuite une couche de craye de diverses couleurs, et puis des bois entiers de cyprès chauves, engloutis dans la vase.

Sur le bord du Chanon, à deux cents pieds au-dessous de l'eau, on prétend avoir vu des caractères tracés aux parois d'un précipice : on en a conclu que l'eau couloit jadis à ce niveau, et que des nations inconnues écrivirent ces lettres mystérieuses en passant sur le fleuve.

Une transition subite de température et de climat se fait remarquer sur l'Ohio : aux environs du Canaway le cyprès chauve cesse de croître, et les sassafras disparoissent; les forêts de chênes et d'ormeaux se multiplient. Tout prend une couleur différente : les verts sont plus foncés, leurs nuances plus sombres.

Il n'y a, pour ainsi dire, que deux saisons sur le fleuve : les feuilles tombent tout à coup en novembre; les neiges les suivent de près; le vent du nord-ouest commence, et l'hiver règne.

Un froid sec continue avec un ciel pur jusqu'au mois de mars; alors le vent tourne au nord-est, et en moins de quinze jours les arbres chargés de givre apparoissent couverts de fleurs. L'été se confond avec le printemps.

La chasse est abondante. Les canards branchus, les linottes bleues, les cardinaux, les chardonnerets pourpres, brillent dans la verdure des arbres; l'oiseau *whet-shaw* imite le bruit de la scie; l'oiseau-chat miaule, et les perroquets qui apprennent quelques mots autour des habitations, les répètent dans les bois. Un grand nombre de ces oiseaux vivent d'insectes : la chenille verte à tabac, le ver d'une espèce de mûrier blanc, les mouches luisantes, l'araignée d'eau, leur servent principalement de nourriture; mais les perroquets se réunissent en grandes troupes et dévastent les champs ensemencés. On accorde une prime pour chaque tête de ces oiseaux : on donne la même prime pour les têtes d'écureuil.

L'Ohio offre à peu près les mêmes poissons que le Mississipi. Il est assez commun d'y prendre des truites de trente à trente-cinq livres et une espèce d'esturgeon dont la tête est faite comme la pelle d'une pagaie.

En descendant le cours de l'Ohio on passe une petite rivière appelée le Lic des grands os.

Digitized by Google

l'embouchure des rivières : on assure aussi que des chasseurs l'ont poursuivi à l'ouest du Missisipi. Si la race de ces animaux a péri, comme il est à croire, quand cette destruction dans des pays si divers et dans des climats si différents, est-elle arrivée? Nous ne savons rien, et pourtant nous demandons tous les jours à Dieu compte de ses ouvrages!

Le Lic des grands os est à environ trente milles de la rivière Kentucky, et à cent huit milles à peu près des Rapides de l'Ohio. Les bords de la rivière Kentucky sont taillés à pic comme des murs. On remarque dans ce lieu un chemin fait par les buffles qui descend du haut d'une colline, des sources de bitume qu'on peut brûler en guise d'huile, des grottes qu'embellissent des colonnes naturelles, et un lac souterrain qui s'étend à des distances inconnues.

Au confluent du Kentucky et de l'Ohio, le paysage déploie une pompe extraordinaire : là, ce sont des troupeaux de chevreuils, qui de la pointe d'un rocher, vous regardent passer sur les fleuves; ici, des bouquets de vieux pins se projettent horizontalement sur les flots; des plaines riantes se déroulent à perte de vue, tandis que des rideaux de forêts voilent la base de quelques montagnes dont la cime apparoît dans le lointain.

Ce pays si magnifique s'appelle pourtant le

Kentucky du nom de sa rivière, qui signifie *rivière de sang :* il doit ce nom funeste à sa beauté même; pendant plus de deux siècles, les nations du parti de Chéroquois et du parti des nations iroquoises s'en disputèrent les chasses. Sur ce champ de bataille, aucune tribu indienne n'osoit se fixer : les Sawanoes, les Miamis, les Piankiciawoes, les Wayaoes, les Kaskasias, les Delawares, les Illinois venoient tour-à-tour y combattre. Ce ne fut que vers l'an 1752 que les Européens commencèrent à savoir quelque chose de positif sur les vallées situées à l'ouest des monts Alleghany, appelés d'abord les *montagnes Endless* (sans fin), ou *Kittatinny*, ou *montagnes Bleues.* Cependant Charlevoix, en 1720, avoit parlé du cours de l'Ohio, et le fort Duquesne, aujourd'hui fort Pitt (Pitts-Burgh), avoit été tracé par les François à la jonction des deux rivières, mères de l'Ohio. En 1752, Louis Evant publia une carte du pays situé sur l'Ohio et le Kentucky; Jacques Macbrive fit une course dans ce désert en 1754; Jones Finley y pénétra en 1757; le colonel Boone le découvrit entièrement en 1769, et s'y établit avec sa famille en 1775. On prétend que le docteur Wood et Simon Kenton furent les premiers Européens qui descendirent l'Ohio en 1773, depuis le fort Pitt jusqu'au Mississipi. L'orgueil national des Amé-

Digitized by Google

ricains les porte à s'attribuer le mérite de la plupart des découvertes à l'occident des États-Unis; mais il ne faut pas oublier que les François du Canada et de la Louisiane, arrivant par le nord et par le midi, avoient parcouru ces régions long-temps avant les Américains qui venoient du côté de l'orient, et que gênoient dans leur route la confédération des Creeks et les Espagnols des Florides.

Cette terre commence (1791) à se peupler par les colonies de la Pensylvanie, de la Virginie, et de la Caroline, et par quelques-uns de mes malheureux compatriotes, fuyant devant les premiers orages de la révolution.

Les générations européennes seront-elles plus vertueuses et plus libres sur ces bords que les générations américaines qu'elles auront exterminées? Des esclaves ne laboureront-ils point la terre sous le fouet de leur maître, dans ces déserts où l'homme promenoit son indépendance? Des prisons et des gibets ne remplaceront-ils point la cabane ouverte, et le haut chêne qui ne porte que le nid des oiseaux? La richesse du sol ne fera-t-elle point naître de nouvelles guerres? Le Kentucky cessera-t-il d'être la *terre du sang*, et les édifices des hommes embelliront-ils mieux les bords de l'Ohio que les monuments de la nature?

Digitized by Google

Du Kentucky aux Rapides de l'Ohio, on compte à peu près quatre-vingts milles. Ces Rapides sont formés par une roche qui s'étend sous l'eau dans le lit de la rivière; la descente de ces Rapides n'est ni dangereuse, ni difficile, la chute moyenne n'étant guère que de quatre à cinq pieds dans l'espace d'un tiers de lieue. La rivière se divise en deux canaux par des îles groupées au milieu des Rapides. Lorsqu'on s'abandonne au courant, on peut passer sans alléger les bateaux, mais il est impossible de les remonter sans diminuer leur charge.

Le fleuve, à l'endroit des Rapides, a un mille de large. Glissant sur le magnifique canal, la vue est arrêtée à quelque distance au-dessous de sa chute par une île couverte d'un bois d'ormes enguirlandés de lianes et de vigne vierge.

Au nord, se dessinent les collines de la *Crique d'Argent* : la première de ces collines trempe perpendiculairement dans l'Ohio ; sa falaise taillée à grandes facettes rouges, est décorée de plantes; d'autres collines parallèles, couronnées de forêts, s'élèvent derrière la première colline, fuient en montant de plus en plus dans le ciel, jusqu'à ce que leur sommet frappé de lumière, devienne de la couleur du ciel et s'évanouisse.

Au midi, sont des savanes parsemées de bo-

Digitized by Google

cages et couvertes de buffles, les uns couchés, les autres errants, ceux-ci paissant l'herbe, ceux-là arrêtés en groupe, et opposant les uns aux autres leurs têtes baissées. Au milieu de ce tableau, les Rapides, selon qu'ils sont frappés des rayons du soleil, rebroussés par le vent, ou ombrés par les nuages, s'élèvent en bouillons d'or, blanchissent en écume, ou roulent à flots brunis.

Au bas des Rapides est un îlot où les corps se pétrifient. Cet îlot est couvert d'eau au temps des débordements; on prétend que la vertu pétrifiante confinée à ce petit coin de terre ne s'étend pas au rivage voisin.

Des Rapides à l'embouchure du Wabash, on compte trois cent seize milles. Cette rivière communique, au moyen d'un portage de neuf milles, avec le Miamis du lac qui se décharge dans l'Erié. Les rivages du Wabash sont élevés; on y a découvert une mine d'argent.

A quatre-vingt-quatorze milles au-dessous de l'embouchure du Wabash, commence une cyprière. De cette cyprière aux Bancs jaunes, toujours en descendant l'Ohio, il y a cinquante-six milles : on laisse à gauche les embouchures de deux rivières qui ne sont qu'à dix-huit milles de distance l'une de l'autre.

La première rivière s'appelle le Chéroquois

ou le Tennessé; elle sort des monts qui séparent les Carolines et les Géorgies de ce qu'on appelle les terres de l'Ouest; elle roule d'abord d'orient en occident au pied des monts : dans cette première partie de son cours, elle est rapide et tumultueuse; ensuite elle tourne subitement au nord; grossie de plusieurs affluents, elle épand et retient ses ondes, comme pour se délasser, après une fuite précipitée de quatre cents lieues. A son embouchure, elle a 600 toises de large, et dans un endroit nommé le Grand Détour, elle présente une nappe d'eau d'une lieue d'étendue.

La seconde rivière, le Shanawon ou le Cumberland est la compagne du Chéroquois ou du Tennessé. Elle passe avec lui son enfance dans les mêmes montagnes et descend avec lui dans les plaines. Vers le milieu de sa carrière, obligée de quitter le Tennessé, elle se hâte de parcourir des lieux déserts, et les deux jumeaux se rapprochant vers la fin de leur vie, expirent à quelque distance l'un de l'autre dans l'Ohio qui les réunit.

Le pays que ces rivières arrosent est généralement entrecoupé de collines et de vallées rafraîchies par une multitude de ruisseaux : cependant il y a quelques plaines de cannes sur le Cumberland, et plusieurs grandes cyprières. Le

buffle et le chevreuil abondent dans ce pays qu'habitent encore des nations sauvages, particulièrement les Chéroquois. Les cimetières indiens sont fréquents, triste preuve de l'ancienne population de ces déserts.

De la grande cyprière sur l'Ohio aux Bancs jaunes, j'ai dit que la route estimée est d'environ cinquante-six milles. Les Bancs jaunes sont ainsi nommés de leur couleur : placés sur la rive septentrionale de l'Ohio, on les rase de près parce que l'eau est profonde de ce côté. L'Ohio a presque partout un double rivage, l'un pour la saison des débordements, l'autre pour les temps de sécheresse.

Des Bancs jaunes à l'embouchure de l'Ohio dans le Mississipi, par les 36° 51′ de latitude, on compte à peu près trente-cinq milles.

Pour bien juger du confluent des deux fleuves, il faut supposer que l'on part d'une petite île sous la rive orientale du Mississipi, et que l'on veut entrer dans l'Ohio: à gauche vous apercevez le Mississipi qui coule dans cet endroit presque est et ouest, et qui présente une grande eau troublée et tumultueuse ; à droite, l'Ohio, plus transparent que le cristal, plus paisible que l'air, vient lentement du nord au sud, décrivant une courbe gracieuse : l'un et l'autre dans les saisons moyennes ont à peu près deux milles de large au

moment de leur rencontre. Le volume de leur fluide est presque le même ; les deux fleuves, s'opposant une résistance égale, ralentissent leur cours, et paroissent dormir ensemble pendant quelques lieues, dans leur lit commun.

La pointe où ils marient leurs flots est élevée d'une vingtaine de pieds au-dessus d'eux : composé de limon et de sable, ce cap marécageux se couvre de chanvre sauvage, de vigne qui rampe sur le sol ou qui grimpe le long des tuyaux de l'herbe à buffle ; des chênes-saules croissent aussi sur cette langue de terre qui disparoît dans les grandes inondations. Les fleuves débordés et réunis ressemblent alors à un vaste lac.

Le confluent du Missouri et du Mississipi présente peut-être encore quelque chose de plus extraordinaire. Le Missouri est un fleuve fougueux, aux eaux blanches et limoneuses, qui se précipite dans le pur et tranquille Mississipi avec violence. Au printemps, il détache de ses rives de vastes morceaux de terre : ces îles flottantes descendant le cours du Missouri avec leurs arbres couverts de feuilles ou de fleurs ; les uns encore debout, les autres à moitié tombés, offrent un spectacle merveilleux.

De l'embouchure de l'Ohio aux mines de fer

sur la côte orientale du Mississipi, il n'y a guère plus de quinze milles; des mines de fer à l'embouchure de la rivière de Chicassas, on marque soixante-sept milles. Il faut faire cent quatre milles pour arriver aux collines de Margette qu'arrose la petite rivière de ce nom; c'est un lieu rempli de gibier.

Pourquoi trouve-t-on tant de charme à la vie sauvage? pourquoi l'homme le plus accoutumé à exercer sa pensée s'oublie-t-il joyeusement dans le tumulte d'une chasse? Courir dans les bois, poursuivre des bêtes sauvages, bâtir sa hutte, allumer son feu, apprêter soi-même son repas auprès d'une source, est certainement un très-grand plaisir. Mille Européens ont connu ce plaisir, et n'en ont plus voulu d'autre, tandis que l'Indien meurt de regret, si on l'enferme dans nos cités. Cela prouve que l'homme est plutôt un être actif, qu'un être contemplatif, que dans sa condition naturelle, il lui faut peu de chose, et que la simplicité de l'âme est une source inépuisable de bonheur.

De la rivière Margette à celle de Saint-François, on parcourt soixante-dix milles. La rivière de Saint-François a reçu son nom des François, et elle est encore pour eux un rendez-vous de chasse.

On compte cent huit milles de la rivière

Saint-François aux Akansas ou Arkansas. Les Akansas nous sont encore fort attachés. De tous les Européens, mes compatriotes sont les plus aimés des Indiens. Cela tient à la gaîté des François, à leur valeur brillante, à leur goût de la chasse et même de la vie sauvage; comme si la plus grande civilisation se rapprochoit de l'état de nature.

La rivière d'Akansas est navigable en canot pendant plus de quatre cent cinquante milles: elle coule à travers une belle contrée; sa source paroît être cachée dans les montagnes du Nouveau-Mexique.

De la rivière des Akansas à celle des Yazous, cent cinquante-huit milles. Cette dernière rivière a cent toises de largeur à son embouchure. Dans la saison des pluies, les grands bateaux peuvent remonter le Yazou à plus de quatre-vingts milles; une petite cataracte oblige seulement à un portage. Les Yazous, les Chactas et les Chicassas habitoient autrefois les diverses branches de cette rivière. Les Yazous ne faisoient qu'un peuple avec les Natchez.

La distance des Yazous aux Natchez par le fleuve se divise ainsi : des côtes des Yazous ou Bayouk-Noir, trente-neuf milles; du Bayouk-Noir à la rivière des Pierres, trente milles; de la rivière des Pierres aux Natchez, dix milles.

Depuis les côtes des Yazous, jusqu'au Bayouk-Noir, le Mississipi est rempli d'îles et fait de longs détours, sa largeur est d'environ deux milles, sa profondeur de huit à dix brasses. Il seroit facile de diminuer les distances en coupant des pointes. La distance de la Nouvelle-Orléans à l'embouchure de l'Ohio, qui n'est que de quatre cent soixante milles en ligne droite, est de huit cent cinquante-six sur le fleuve. On pourroit raccourcir ce trajet de deux cent cinquante milles au moins.

Du Bayouk-Noir à la rivière des Pierres, on remarque des carrières de pierres. Ce sont les premières que l'on rencontre, à partir de l'embouchure du Mississipi jusqu'à la petite rivière qui a pris le nom de ces carrières.

Le Mississipi est sujet à deux inondations périodiques, l'une au printemps, l'autre en automne : la première est la plus considérable; elle commence en mai et finit en juin. Le courant du fleuve file alors cinq milles à l'heure, et l'ascension des contre-courants est à peu près de la même vitesse : admirable prévoyance de la nature! car sans ces contre-courants, les embarcations pourroient à peine remonter le fleuve [1]. A cette époque, l'eau s'élève à une grande

[1] Les bateaux à vapeur ont fait disparoître la difficulté de la navigation d'amont.

hauteur, noie ses rivages, et ne retourne point au fleuve dont elle est sortie, comme l'eau du Nil : elle reste sur la terre, ou filtre à travers le sol, sur lequel elle dépose un sédiment fertile.

La seconde crue a lieu aux pluies d'octobre; elle n'est pas aussi considérable que celle du printemps. Pendant ces inondations, le Mississipi charrie des trains de bois énormes, et pousse des mugissements. La vitesse ordinaire du cours du fleuve est d'environ deux milles à l'heure.

Les terres un peu élevées qui bordent le Mississipi, depuis la Nouvelle-Orléans jusqu'à l'Ohio, sont presque toutes sur la rive gauche; mais ces terres s'éloignent ou se rapprochent plus ou moins du canal, laissant quelquefois, entre elles et le fleuve, des savanes de plusieurs milles de largeur. Les collines ne courent pas toujours parallèlement au rivage; tantôt elles divergent en rayons à de grandes distances, et présentent, dans les perspectives qu'elles ouvrent, des vallées plantées de mille sortes d'arbres; tantôt elles viennent converger au fleuve, et forment une multitude de caps qui se mirent dans l'onde. La rive droite du Mississipi est rase, marécageuse, uniforme, à quelques exceptions près : au milieu des hautes cannes vertes ou dorées

qui la décorent, on voit bondir des buffles, ou étinceler les eaux d'une multitude d'étangs remplis d'oiseaux aquatiques.

Les poissons du Mississipi sont la perche, le brochet, l'esturgeon et les colles; on y pêche aussi des crabes énormes.

Le sol autour du fleuve fournit la rhubarbe, le coton, l'indigo, le safran, l'arbre à cire, le sassafras, le lin sauvage: un ver du pays file une assez forte soie; la drague, dans quelques ruisseaux, amène de grandes huîtres à perles, mais dont l'eau n'est pas belle. On connoît une mine de vif-argent, une autre de lapis-lazuli, et quelques mines de fer.

La suite du manuscrit contient la description du pays des Natchez et celle du cours du Mississipi jusqu'à la Nouvelle-Orléans. Ces descriptions sont complétement transportées dans *Atala* et dans les *Natchez*.

Immédiatement après la description de la Louisiane, viennent dans le manuscrit quelques extraits des voyages de Bartram, que j'avois traduits avec assez de soin. A ces extraits sont entremêlées mes rectifications, mes observations, mes réflexions, mes additions, mes propres descriptions, à peu près comme les notes de

Digitized by Google

M. Ramond à sa traduction du *Voyage de Coxe en Suisse*. Mais dans mon travail, le tout est beaucoup plus enchevêtré, de sorte qu'il est presque impossible de séparer ce qui est de moi de ce qui est de Bartram, ni souvent même de le reconnoître. Je laisse donc le morceau tel qu'il est sous ce titre :

DESCRIPTION DE QUELQUES SITES DANS L'INTÉRIEUR DES FLORIDES.

Nous étions poussés par un vent frais. La rivière alloit se perdre dans un lac qui s'ouvroit devant nous, et qui formoit un bassin d'environ neuf lieues de circonférence. Trois îles s'élevoient du milieu de ce lac; nous fîmes voile vers la plus grande où nous arrivâmes à huit heures du matin.

Nous débarquâmes à l'orée d'une plaine de forme circulaire ; nous mîmes notre canot à l'abri sous un groupe de marroniers qui croissoient presque dans l'eau. Nous bâtîmes notre hutte sur une petite éminence. La brise de l'est souffloit, et rafraîchissoit le lac et les forêts. Nous déjeunâmes avec nos galettes de maïs, et nous nous dispersâmes dans l'île, les uns pour chasser, les autres pour pêcher ou pour cueillir des plantes.

Digitized by Google

Nous remarquâmes une espèce d'hibiscus. Cette herbe énorme, qui croît dans les lieux bas et humides, monte à plus de dix ou douze pieds, et se termine en un cône extrêmement aigu; les feuilles lisses légèrement sillonnées, sont ravivées par de belles fleurs cramoisies, que l'on aperçoit à une grande distance.

L'agavé vivipare s'élevoit encore plus haut dans les criques salées, et présentoit une forêt d'herbes de trente pieds perpendiculaires. La graine mûre de cette herbe germe quelquefois sur la plante même, de sorte que le jeune plant tombe à terre tout formé. Comme l'agavé vivipare croît souvent au bord des eaux courantes, ses graines nues emportées du flot étoient exposées à périr : la nature les a développées pour ces cas particuliers sur la vieille plante, afin qu'elles pussent se fixer par leurs petites racines, en s'échappant du sein maternel.

Le souchet d'Amérique étoit commun dans l'île. Le tuyau de ce souchet ressemble à celui d'un jonc noueux, et sa feuille à celle du poireau : les Sauvages l'appellent *apoya matsi*. Les filles indiennes de mauvaise vie broient cette plante entre deux pierres, et s'en frottent le sein et les bras.

Nous traversâmes une prairie semée de jaco-

Digitized by Google

bée à fleurs jaunes, d'alcée à panaches roses, et d'obélia, dont l'aigrette est pourpre. Des vents légers se jouant sur la cime de ces plantes, brisoient leurs flots d'or, de rose et de pourpre, ou creusoient dans la verdure de longs sillons.

La sénéka, abondante dans les terrains marécageux, ressembloit par la forme et par la couleur à des sions d'osier rouge; quelques branches rampoient à terre, d'autres s'élevoient dans l'air : la sénéka a un petit goût amer et aromatique. Auprès d'elle croissoit le convolvulus des Carolines, dont la feuille imite la pointe d'une flèche. Ces deux plantes se trouvent partout où il y a des serpents à sonnettes : la première guérit de leur morsure; la seconde est si puissante que les Sauvages, après s'en être frotté les mains, manient impunément ces redoutables reptiles. Les Indiens racontent que le Grand-Esprit a eu pitié des guerriers de la chair rouge *aux jambes nues*, et qu'il a semé lui-même ces herbes salutaires, malgré la réclamation des âmes des serpents.

Nous reconnûmes la serpentaire sur les racines des grands arbres; l'arbre pour le mal de dents, dont le tronc et les branches épineuses sont chargés de protubérances grosses comme des œufs de pigeon; l'arctosta ou canneberge, dont la cerise rouge croît parmi les mousses,

Digitized by Google

et guérit le flux épathique. La bourgène qui a la propriété de chasser les couleuvres, poussoit vigoureusement dans des eaux stagnantes couvertes de rouille.

Un spectacle inattendu frappa nos regards ; nous découvrîmes une ruine indienne : elle étoit située sur un monticule au bord du lac; on remarquoit sur la gauche un cône de terre de quarante à quarante-cinq pieds de haut ; de ce cône partoit un ancien chemin tracé à travers un magnifique bocage de magnolias et de chênes verts, et qui venoit aboutir à une savane. Des fragments de vases et d'ustensiles divers étoient dispersés çà et là, agglomérés avec des fossiles, des coquillages, des pétrifications de plantes et des ossements d'animaux.

Le contraste de ces ruines et de la jeunesse de la nature, ces monuments des hommes dans un désert où nous croyions avoir pénétré les premiers, causoient un grand saisissement de cœur et d'esprit. Quel peuple avoit habité cette île ? Son nom, sa race, le temps de son existence, tout est inconnu ; il vivoit peut-être lorsque le monde, qui le cachoit dans son sein, étoit encore ignoré des trois autres parties de la terre. Le silence de ce peuple est peut-être contemporain du bruit que faisoient de grandes nations

Digitized by Google

européennes tombées à leur tour dans le silence, et qui n'ont laissé elles-mêmes que des débris.

Nous examinâmes les ruines : des anfractuosités sablonneuses du tumulus sortoit une espèce de pavot à fleur rose, pesant au bout d'une tige inclinée d'un vert pâle. Les Indiens tirent de la racine de ce pavot une boisson soporifique ; la tige et la fleur ont une odeur agréable qui reste attachée à la main lorsqu'on y touche. Cette plante étoit faite pour orner le tombeau d'un Sauvage : ses racines procurent le sommeil, et le parfum de sa fleur, qui survit à cette fleur même, est une assez douce image du souvenir qu'une vie innocente laisse dans la solitude.

Continuant notre route et observant les mousses, les graminées pendantes, les arbustes échevelés et tout ce train de plantes au port mélancolique qui se plaisent à décorer les ruines, nous observâmes une espèce d'œnothère pyramidale, haute de sept à huit pieds, à feuilles oblongues, dentelées, et d'un vert noir ; sa fleur est jaune. Le soir, cette fleur commence à s'entr'ouvrir ; elle s'épanouit pendant la nuit ; l'aurore la trouve dans tout son éclat ; vers la moitié du matin elle se fane ; elle tombe à midi : elle ne vit que quelques heures, mais elle passe ces heures sous un ciel serein. Qu'importe alors la brièveté de sa vie ?

A quelques pas de là s'étendoit une lisière de mimosa ou de sensitive : dans les chansons des Sauvages, l'âme d'une jeune fille est souvent comparée à cette plante [1].

En retournant à notre camp, nous traversâmes un ruisseau tout bordé de dionées ; une multitude d'éphémères bourdonnoient à l'entour. Il y avoit aussi sur ce parterre trois espèces de papillons : l'un blanc comme l'albâtre, l'autre noir comme le jais avec des ailes traversées de bandes jaunes, le troisième portant une queue fourchue, quatre ailes d'or barrées de bleu et semées d'yeux de pourpre. Attirés par les dionées, ces insectes se posoient sur elles ; mais ils n'en avoient pas plutôt touché les feuilles qu'elles se refermoient et enveloppoient leur proie.

De retour à notre ajouppa, nous allâmes à la pêche pour nous consoler du peu de succès de la chasse. Embarqués dans le canot, avec les filets et les lignes, nous côtoyâmes la partie orientale de l'île, au bord des algues et le long des caps ombragés : la truite étoit si vorace que nous la prenions à des hameçons sans amorce ; le poisson appelé le poisson d'or étoit en abon-

[1] Tous ces divers passages sont de moi ; mais je dois à la vérité historique de dire que si je voyois aujourd'hui ces ruines indiennes de l'Alabama, je rabattrois de leur antiquité.

dance. Il est impossible de voir rien de plus beau que ce petit roi des ondes : il a environ cinq pouces de long; sa tête est couleur d'outre-mer; ses côtés et son ventre étincellent comme le feu; une barre brune longitudinale traverse ses flancs; l'iris de ses larges yeux brille comme de l'or bruni. Ce poisson est carnivore.

A quelque distance du rivage, à l'ombre d'un cyprès chauve, nous remarquâmes de petites pyramides limoneuses qui s'élevoient sous l'eau et montoient jusqu'à sa surface. Une légion de poissons d'or faisoit en silence les approches de ces citadelles. Tout à coup l'eau bouillonnoit; les poissons d'or fuyoient. Des écrevisses armées de ciseaux, sortant de la place insultée, culbutoient leurs brillants ennemis. Mais bientôt les bandes éparses revenoient à la charge, faisoient plier à leur tour les assiégés, et la brave, mais lente garnison, rentroit à reculons pour se réparer dans la forteresse.

Le crocodile, flottant comme le tronc d'un arbre, la truite, le brochet, la perche, le cannelet, la basse, la brême, le poisson tambour, le poisson d'or, tous ennemis mortels les uns des autres, nageoient pêle-mêle dans le lac, et sembloient avoir fait une trève afin de jouir en commun de la beauté de la soirée : le fluide azuré se peignoit de leurs couleurs changeantes.

Digitized by Google

L'onde étoit si pure, que l'on eût cru pouvoir toucher du doigt les acteurs de cette scène, qui se jouoient à vingt pieds de profondeur dans leur grotte de cristal.

Pour regagner l'anse où nous avions notre établissement, nous n'eûmes qu'à nous laisser dériver au gré de l'eau et des brises. Le soleil approchoit de son couchant : sur le premier plan de l'île, paroissoient des chênes verts dont les branches horizontales formoient le parasol, et des azaléas qui brilloient comme des réseaux de corail.

Derrière ce premier plan, s'élevoient les plus charmants de tous les arbres, les papayas : leur tronc droit, grisâtre et guilloché, de la hauteur de vingt à vingt-cinq pieds, soutient une touffe de longues feuilles à côtes, qui se dessinent comme l'*S* gracieuse d'un vase antique. Les fruits, en forme de poire, sont rangés autour de la tige; on les prendroit pour des cristaux de verre : l'arbre entier ressemble à une colonne d'argent ciselé, surmontée d'une urne corinthienne.

Enfin, au troisième plan, montoient graduellement dans l'air les magnolias et les liquidambars.

Le soleil tomba derrière le rideau d'arbres de la plaine; à mesure qu'il descendoit, les mouvements de l'ombre et de la lumière répan-

doient quelque chose de magique sur le tableau : là, un rayon se glissoit à travers le dôme d'une futaie, et brilloit comme une escarboucle enchâssée dans le feuillage sombre ; ici, la lumière divergeoit entre les troncs et les branches, et projetoit sur les gazons des colonnes croissantes et des treillages mobiles. Dans les cieux, c'étoient des nuages de toutes les couleurs, les uns fixes imitant de gros promontoires ou de vieilles tours près d'un torrent, les autres flottant en fumée de rose ou en flocons de soie blanche. Un moment suffisoit pour changer la scène aérienne : on voyoit alors des gueules de four enflammées, de grands tas de raise, des rivières de laves, des paysages ardents. Les mêmes teintes se répétoient sans se confondre; le feu se détachoit du feu, le jaune pâle du jaune pâle, le violet du violet : tout étoit éclatant, tout étoit enveloppé, pénétré, saturé de lumière.

Mais la nature se joue du pinceau des hommes : lorsqu'on croit qu'elle a atteint sa plus grande beauté, elle sourit et s'embellit encore.

A notre droite étoient les ruines indiennes; à notre gauche notre camp de chasseurs : l'île dérouloit devant nous ses paysages gravés ou modelés dans les ondes. A l'orient, la lune, touchant l'horizon, sembloit reposer immobile sur

les côtes lointaines; à l'occident, la voûte du ciel paroissoit fondue en une mer de diamants et de saphirs, dans laquelle le soleil, à demi plongé, avoit l'air de se dissoudre.

Les animaux de la création étoient, comme nous, attentifs à ce grand spectacle : le crocodile, tourné vers l'astre du jour, lançoit par sa gueule béante l'eau du lac en gerbes colorées; perché sur un rameau desséché, le pélican louoit à sa manière le Maître de la nature, tandis que la cigogne s'envoloit pour le bénir au-dessus des nuages!

Nous te chanterons aussi, Dieu de l'univers, toi qui prodigues tant de merveilles! la voix d'un homme s'élèvera avec la voix du désert : tu distingueras les accents du foible fils de la femme, au milieu du bruit des sphères que ta main fait rouler, du mugissement de l'abîme dont tu as scellé les portes.

A notre retour dans l'île j'ai fait un repas excellent : des truites fraîches, assaisonnées avec des cimes de canneberges, étoient un mets digne de la table d'un roi : aussi étois-je bien plus qu'un roi. Si le sort m'avoit placé sur le trône et qu'une révolution m'en eût précipité, au lieu de traîner ma misère dans l'Europe comme Charles et Jacques, j'aurois dit aux amateurs : « Ma place vous fait envie : hé bien! essayez du

» métier; vous verrez qu'il n'est pas si bon. » Égorgez-vous pour mon vieux manteau; je » vais jouir dans les forêts de l'Amérique de la » liberté que vous m'avez rendue. »

Nous avions un voisin à notre souper : un trou semblable à la tanière d'un blaireau étoit la demeure d'une tortue : la solitaire sortit de sa grotte et se mit à marcher gravement au bord de l'eau. Ces tortues diffèrent peu des tortues de mer; elles ont le cou plus long. On ne tua point la paisible reine de l'île.

Après le souper, je me suis assis à l'écart sur la rive; on n'entendoit que le bruit du flux et du reflux du lac, prolongé le long des grèves; des mouches luisantes brilloient dans l'ombre, et s'éclipsoient lorsqu'elles passoient sous les rayons de la lune. Je suis tombé dans cette espèce de rêverie connue de tous les voyageurs: nul souvenir distinct de moi ne me restoit; je me sentois vivre comme partie du grand tout, et végéter avec les arbres et les fleurs. C'est peut-être la disposition la plus douce pour l'homme, car alors même qu'il est heureux, il y a dans ses plaisirs un fond d'amertume, un je ne sais quoi qu'on pourroit appeler la tristesse du bonheur. La rêverie du voyageur est une sorte de plénitude de cœur et de vide de tête, qui vous laisse jouir en repos de votre existence : c'est

par la pensée que nous troublons la félicité que Dieu nous donne : l'âme est paisible ; l'esprit est inquiet.

Les Sauvages de la Floride racontent qu'il y a au milieu d'un lac une île où vivent les plus belles femmes du monde. Les Muscogulges ont voulu plusieurs fois tenter la conquête de l'île magique ; mais les retraites élyséennes fuyant devant leurs canots, finissoient par disparoître : naturelle image du temps que nous perdons à la poursuite de nos chimères. Dans ce pays étoit aussi une fontaine de Jouvence : qui voudroit rajeunir?

Le lendemain, avant le lever du soleil, nous avons quitté l'île, traversé le lac et rentré dans la rivière par laquelle nous y étions descendus. Cette rivière étoit remplie de kaïmans. Ces animaux ne sont dangereux que dans l'eau surtout au moment d'un débarquement. A terre, un enfant peut aisément les devancer en marchant d'un pas ordinaire. Pour éviter leurs embûches, on met le feu aux herbes et aux roseaux : c'est alors un spectacle curieux que de voir de grands espaces d'eau surmontés d'une chevelure de flamme.

Lorsque le crocodile de ces régions a pris toute sa croissance, il mesure environ vingt à vingt-quatre pieds de la tête à la queue. Son

corps est gros comme celui d'un cheval : ce reptile auroit exactement la forme du lézard commun, si sa queue n'étoit comprimée des deux côtés comme celle d'un poisson. Il est couvert d'écailles à l'épreuve de la balle, excepté auprès de la tête et entre les pattes. Sa tête a environ trois pieds de long; les naseaux sont larges; la mâchoire supérieure de l'animal est la seule qui soit mobile; elle s'ouvre à angle droit sur la mâchoire inférieure : au-dessous de la première sont placées deux grosses dents comme les défenses d'un sanglier, ce qui donne au monstre un air terrible.

La femelle du kaïman pond à terre des œufs blanchâtres qu'elle recouvre d'herbes et de vase. Ces œufs, quelquefois au nombre de cent, forment, avec le limon dont ils sont recouverts, de petites meules de quatre pieds de haut et de cinq pieds de diamètre à leur base : le soleil et la fermentation de l'argile font éclore ces œufs. Une femelle ne distingue point ses propres œufs des œufs d'une autre femelle; elle prend sous sa garde toutes les couvées du soleil. N'est-il pas singulier de trouver chez des crocodiles les enfants communs de la république de Platon?

La chaleur étoit accablante; nous naviguions au milieu des marais; nos canots prenoient l'eau; le soleil avoit fait fondre la poix du bordage. Il

nous venoit souvent des bouffées brûlantes du nord; nos coureurs de bois prédisoient un orage, parce que le rat des savanes montoit et descendoit incessamment le long des branches du chêne vert; les maringouins nous tourmentoient affreusement. On apercevoit des feux errants sur les lieux bas.

Nous avons passé la nuit fort mal à l'aise, sans ajouppa, sur une presqu'île formée par des marais; la lune et tous les objets étoient noyés dans un brouillard rouge. Ce matin la brise a manqué, et nous nous sommes rembarqués pour tâcher de gagner un village indien à quelques milles de distance; mais il nous a été impossible de remonter long-temps la rivière, et nous avons été obligés de débarquer sur la pointe d'un cap couvert d'arbres, d'où nous commandons une vue immense. Des nuages sortent tour à tour de dessous l'horizon du nord-ouest, et montent lentement dans le ciel. Nous nous faisons, du mieux que nous pouvons, un abri avec des branches.

Le soleil se couvre, les premiers roulements du tonnerre se font entendre; les crocodiles y

répondent par un sourd rugissement, comme un tonnerre répond à un autre tonnerre. Une immense colonne de nuages s'étend du nord-est au sud-est; le reste du ciel est d'un cuivre sale, demi-transparent et teint de la foudre. Le désert éclairé d'un jour faux, l'orage suspendu sur nos têtes et près d'éclater, offrent un tableau plein de grandeur.

Voilà l'orage! qu'on se figure un déluge de feu sans vent et sans eau; l'odeur de soufre remplit l'air; la nature est éclairée comme à la lueur d'un embrasement.

A présent les cataractes de l'abîme s'ouvrent; les grains de pluie ne sont point séparés : un voile d'eau unit les nuages à la terre.

Les Indiens disent que le bruit du tonnerre est causé par des oiseaux immenses qui se battent dans l'air, et par les efforts que fait un vieillard pour vomir une couleuvre de feu. En preuve de cette assertion, ils montrent des arbres où la foudre a tracé l'image d'un serpent. Souvent les orages mettent le feu aux forêts; elles continuent de brûler jusqu'à ce que l'incendie soit arrêté par le cours de quelque

fleuve : ces forêts brûlées se changent en lacs et en marais.

Le courlis, dont nous entendons la voix dans le ciel au milieu de la pluie et du tonnerre, nous annonce la fin de l'ouragan. Le vent déchire les nuages qui volent brisés à travers le ciel ; le tonnerre et les éclairs attachés à leurs flancs les suivent ; l'air devient froid et sonore : il ne reste plus de ce déluge que des gouttes d'eau qui tombent en perles du feuillage des arbres. Nos filets et nos provisions de voyage flottent dans les canots remplis d'eau jusqu'à l'échancrure des avirons.

Le pays habité par les Creeks (la confédération des Muscogulges, des Siminoles et des Chéroquois), est enchanteur. De distance en distance la terre est percée par une multitude de bassins qu'on appelle des *puits*, et qui sont plus ou moins larges, plus ou moins profonds : ils communiquent par des routes souterraines aux lacs, aux marais et aux rivières. Tous ces puits sont placés au centre d'un monticule planté des plus beaux arbres, et dont les flancs creusés ressemblent aux parois d'un vase rempli d'une

eau pure. De brillants poissons nagent au fond de cette eau.

Dans la saison des pluies, les savanes deviennent des espèces de lacs au-dessus desquels s'élèvent, comme des îles, les monticules dont nous venons de parler.

Cuscowilla, village Siminole, est situé sur une chaîne de collines graveleuses à quatre cents toises d'un lac; des sapins, écartés les uns des autres et se touchant seulement par la cime, séparent la ville et le lac : entre leurs troncs, comme entre des colonnes, on aperçoit des cabanes, le lac, et ses rivages attachés d'un côté à des forêts, de l'autre à des prairies : c'est à peu près ainsi que la mer, la plaine et les ruines d'Athènes se montrent, dit-on [1], à travers les colonnes isolées du temple de Jupiter Olympien.

Il seroit difficile d'imaginer rien de plus beau que les environs d'Apalachucla, la ville de la paix. A partir du fleuve Chata-Uche, le terrain s'élève en se retirant à l'horizon du couchant; ce n'est pas par une pente uniforme, mais par des espèces de terrasses posées les unes sur les autres.

A mesure que vous gravissez de terrasse en terrasse, les arbres changent selon l'élévation du sol : au bord de la rivière ce sont des chênes-

[1] Je les ai vues depuis.

saules, des lauriers et des magnolias; plus haut des sassafras et des platanes; plus haut encore des ormes et des noyers; enfin la dernière terrasse est plantée d'une forêt de chênes, parmi lesquels on remarque l'espèce qui traîne de longues mousses blanches. Des rochers nus et brisés surmontent cette forêt.

Des ruisseaux descendent en serpentant de ces rochers, coulent parmi les fleurs et la verdure, ou tombent en nappes de cristal. Lorsque, placé de l'autre côté de la rivière Chata-Uche, on découvre ces vastes degrés couronnés par l'architecture des montagnes, on croiroit voir le temple de la nature et le magnifique perron qui conduit à ce monument.

Au pied de cet amphithéâtre est une plaine où paissent des troupeaux de taureaux européens, des escadrons de chevaux de race espagnole, des hordes de daims et de cerfs, des bataillons de grues et de dindes, qui marbrent de blanc et de noir le fond vert de la savane. Cette association d'animaux domestiques et sauvages, les huttes siminoles où l'on remarque les progrès de la civilisation à travers l'ignorance indienne, achèvent de donner à ce tableau un caractère que l'on ne retrouve nulle part.

HISTOIRE NATURELLE.

CASTORS.

Quand on voit pour la première fois les ouvrages des castors, on ne peut s'empêcher d'admirer celui qui enseigna à une pauvre petite bête l'art des architectes de Babylone, et qui souvent envoie l'homme, si fier de son génie, à l'école d'un insecte.

Ces étonnantes créatures ont-elles rencontré un vallon où coule un ruisseau, elles barrent ce ruisseau par une chaussée; l'eau monte et remplit bientôt l'intervalle qui se trouve entre les deux collines: c'est dans ce réservoir que les castors bâtissent leurs habitations. Détaillons la construction de la chaussée.

Des deux flancs opposés des collines qui forment la vallée, commence un rang de palissades entrelacées de branches et revêtues de mortier. Ce premier rang est fortifié d'un second rang placé à quinze pieds en arrière du premier. L'espace entre les deux palissades est comblé avec de la terre.

La levée continue de venir ainsi des deux côtés de la vallée, jusqu'à ce qu'il ne reste plus qu'une ouverture d'une vingtaine de pieds au centre; mais à ce centre l'action du courant, opérant dans toute son énergie, les ingénieurs changent de matériaux : ils renforcent le milieu de leurs substructions hydrauliques de troncs d'arbres entassés les uns sur les autres, et liés ensemble par un ciment semblable à celui des palissades. Souvent la digue entière a cent pieds de long, quinze de haut et douze de large à la base; diminuant d'épaisseur dans une proportion mathématique, à mesure qu'elle s'élève, elle n'a plus que trois pieds de surface au plan horizontal qui la termine.

Le côté de la chaussée opposé à l'eau se retire graduellement en talus; le côté extérieur garde un parfait aplomb.

Tout est prévu : le castor sait par la hauteur de la levée combien il doit bâtir d'étages à sa maison future; il sait qu'au-delà d'un certain nombre de pieds, il n'a plus d'inondation à craindre, parce que l'eau passeroit alors par-dessus la digue. En conséquence une chambre qui surmonte cette digue lui fournit une retraite dans les grandes crues; quelquefois il pratique une écluse de sûreté dans la chaussée, écluse qu'il ouvre et ferme à son gré.

Digitized by Google

La manière dont les castors abattent les arbres est très-curieuse : ils les choisissent toujours au bord d'une rivière. Un nombre de travailleurs proportionné à l'importance de la besogne, ronge incessamment les racines : on n'incise point l'arbre du côté de la terre, mais du côté de l'eau, pour qu'il tombe sur le courant. Un castor, placé à quelque distance, avertit les bûcherons par un sifflement, quand il voit pencher la cime de l'arbre attaqué, afin qu'ils se mettent à l'abri de la chute. Les ouvriers traînent le tronc abattu à l'aide du flottage, jusqu'à leurs villes, comme les Égyptiens pour embellir leurs métropoles faisoient descendre sur le Nil les obélisques taillés dans les carrières d'Éléphantine.

Les palais de la Venise de la solitude, construits dans le lac artificiel, ont deux, trois, quatre et cinq étages, selon la profondeur du lac. L'édifice, bâti sur pilotis, sort des deux tiers de sa hauteur hors de l'eau : les pilotis sont au nombre de six; ils supportent le premier plancher fait de brins de bouleau croisés. Sur ce plancher s'élève le vestibule du monument : les murs de ce vestibule se courbent et s'arrondissent en voûte recouverte d'une glaise polie comme un stuc. Dans le plancher du portique est ménagé une trappe par laquelle les

castors descendent au bain ou vont chercher les branches de tremble pour leur nourriture : ces branches sont entassées sous l'eau dans un magasin commun, entre les pilotis des diverses habitations. Le premier étage du palais est surmonté de trois autres, construits de la même manière, mais divisés en autant d'appartements qu'il y a de castors. Ceux-ci sont ordinairement au nombre de dix ou douze, partagés en trois familles : ces familles s'assemblent dans le vestibule déjà décrit, et y prennent leur repas en commun : la plus grande propreté règne de toute part. Outre le passage du bain, il y a des issues pour les divers besoins des habitants ; chaque chambre est tapissée de jeunes branches de sapin, et l'on n'y souffre pas la plus petite ordure. Lorsque les propriétaires vont à leur maison des champs, bâtie au bord du lac et construite comme celles de la ville, personne ne prend leur place ; leur appartement demeure vide jusqu'à leur retour. A la fonte des neiges, les citoyens se retirent dans les bois.

Comme il y a une écluse pour le trop plein des eaux, il y a une route secrète pour l'évacuation de la cité : dans les châteaux gothiques, un souterrain creusé sous les tours aboutissoit dans la campagne.

Il y a des infirmeries pour les malades. Et

c'est un animal foible et informe qui achève tous ces travaux! qui fait tous ces calculs!

Vers le mois de juillet, les castors tiennent un conseil-général : ils examinent s'il est expédient de réparer l'ancienne ville et l'ancienne chaussée, ou s'il est bon de construire une cité nouvelle et une nouvelle digue. Les vivres manquent-ils dans cet endroit, les eaux et les chasseurs ont-ils trop endommagé les ouvrages, on se décide à former un autre établissement. Juge-t-on au contraire que le premier peut subsister, on remet à neuf les vieilles demeures, et l'on s'occupe des provisions d'hiver.

Les castors ont un gouvernement régulier : des édiles sont choisis pour veiller à la police de la république. Pendant le travail commun, des sentinelles préviennent toute surprise. Si quelque citoyen refuse de porter sa part des charges publiques, on l'exile; il est obligé de vivre honteusement seul dans un trou. Les Indiens disent que ce paresseux puni est maigre, et qu'il a le dos pelé en signe d'infamie. Que sert à ces sages animaux tant d'intelligence? l'homme laisse vivre les bêtes féroces et extermine les castors, comme il souffre les tyrans et persécute l'innocence et le génie.

La guerre n'est malheureusement point inconnue aux castors : il s'élève quelquefois entre

eux des discordes civiles, indépendamment des contestations étrangères qu'ils ont avec les rats-musqués. Les Indiens racontent que si un castor est surpris en maraude sur le territoire d'une tribu qui n'est pas la sienne, il est conduit devant le chef de cette tribu, et puni correctionnellement; à la récidive, on lui coupe cette utile queue qui est à la fois sa charrette et sa truelle: il retourne ainsi mutilé chez ses amis, qui s'assemblent pour venger son injure. Quelquefois le différent est vidé par un duel entre les deux chefs des deux troupes, ou par un combat singulier de trois contre trois, de trente contre trente, comme le combat des Curiaces et des Horaces, ou des trente Bretons contre les trente Anglois. Les batailles générales sont sanglantes: les Sauvages qui surviennent pour dépouiller les morts, en ont souvent trouvé plus de quinze couchés au lit d'honneur. Les castors vainqueurs s'emparent de la ville des castors vaincus, et, selon les circonstances, ils y établissent une colonie ou y entretiennent une garnison.

La femelle du castor porte deux, trois et jusqu'à quatre petits; elle les nourrit et les instruit pendant une année. Quand la population devient trop nombreuse, les jeunes castors vont former un nouvel établissement, comme un essaim d'abeilles échappé de la ruche. Le

castor vit chastement avec une seule femelle; il est jaloux, et tue quelquefois sa femme pour cause ou soupçon d'infidélité.

La longueur moyenne du castor est de deux pieds et demi à trois pieds; sa largeur d'un flanc à l'autre, d'environ quatorze pouces; il peut peser quarante-cinq livres; sa tête ressemble à celle du rat; ses yeux sont petits, ses oreilles courtes, nues en dedans, velues en dehors; ses pattes de devant n'ont guère que trois pouces de long, et sont armées d'ongles creux et aigus; ses pattes de derrière, palmées comme celles d'un cygne, lui servent à nager; la queue est plate, épaisse d'un pouce, recouverte d'écailles hexagones, disposées en tuiles comme celles des poissons; il use de cette queue en guise de truelle et de traîneau. Ses mâchoires, extrêmement fortes, se croisent ainsi que les branches des ciseaux; chaque mâchoire est garnie de dix dents, dont deux incisives de deux pouces de longueur: c'est l'instrument avec lequel le castor coupe les arbres, équarrit leurs troncs, arrache leur écorce, et broie les bois tendres dont il se nourrit.

L'animal est noir, rarement blanc ou brun; il a deux poils, le premier long, creux et luisant; le second, espèce de duvet qui pousse sous le premier, est le seul employé dans le feutre.

Le castor vit vingt ans. La femelle est plus grosse que le mâle, et son poil est plus grisâtre sous le ventre. Il n'est pas vrai que le castor se mutile lorsqu'il tombe vivant entre les mains des chasseurs, afin de soustraire sa postérité à l'esclavage. Il faut chercher une autre étymologie à son nom.

La chair des castors ne vaut rien, de quelque manière qu'on l'apprête; les Sauvages la conservent cependant : après l'avoir fait boucaner à la fumée, ils la mangent lorsque les vivres viennent à leur manquer.

La peau du castor est fine, sans être chaude; aussi la chasse du castor n'avoit autrefois aucun renom chez les Indiens : celle de l'ours, où ils trouvoient avantage et péril, étoit la plus honorable. On se contentoit de tuer quelques castors pour en porter la dépouille comme parure; mais on n'immoloit pas des peuplades entières. Le prix que les Européens ont mis à cette dépouille à seul amené dans le Canada l'extermination de ces quadrupèdes, qui tenoient, par leur instinct, le premier rang chez les animaux. Il faut cheminer très-loin vers la baie d'Hudson pour trouver maintenant des castors; encore ne montrent-ils plus la même industrie, parce que le climat est trop froid : diminués en nombre, ils ont baissé en intelligence, et ne développent

plus les facultés qui naissent de l'association [1].

Ces républiques comptoient autrefois cent et cent cinquante citoyens; quelques-unes étoient encore plus populeuses. On voyoit auprès de Quebec un étang formé par des castors, qui suffisoit à l'usage d'un moulin à scie. Les réservoirs de ces amphibies étoient souvent utiles, en fournissant de l'eau aux pirogues qui remontoient les rivières pendant l'été. Des castors faisoient ainsi pour des Sauvages, dans la nouvelle France, ce qu'un esprit ingénieux, un grand roi et un grand ministre ont fait dans l'ancienne pour des hommes policés.

OURS.

Les ours sont de trois espèces en Amérique; l'ours brun ou jaune, l'ours noir et l'ours blanc. L'ours brun est petit et frugivore; il grimpe aux arbres.

[1] On a retrouvé des castors entre le Missouri et le Mississipi; ils sont surtout extrêmement nombreux au-delà des montagnes rocheuses, sur les branches de la Colombie; mais les Européens ayant pénétré dans ces régions, les castors seront bientôt exterminés. Déjà l'année dernière (1826) on a vendu à Saint-Louis, sur le Mississipi, cent paquets de peaux de castor, chaque paquet pesant cent livres, et chaque livre de cette précieuse marchandise vendue au prix de cinq gourdes.

Digitized by Google

L'ours noir est plus grand; il se nourrit de chair, de poisson et de fruits; il pêche avec une singulière adresse. Assis au bord d'une rivière, de sa patte droite il saisit dans l'eau le poisson qu'il voit passer, et le jette sur le bord. Si, après avoir assouvi sa faim, il lui reste quelque chose de son repas, il le cache. Il dort une partie de l'hiver dans les tanières ou dans les arbres creux où il se retire. Lorsqu'aux premiers jours de mars il sort de son engourdissement, son premier soin est de se purger avec des simples.

Il vivoit de régime et mangeoit à ses heures.

L'ours blanc ou l'ours marin fréquente les côtes de l'Amérique septentrionale, depuis les parages de Terre-Neuve jusqu'au fond de la baie de Baffin, gardien féroce de ces déserts glacés.

CERF.

Le cerf du Canada est une espèce de renne que l'on peut apprivoiser. Sa femelle, qui n'a point de bois, est charmante; et si elle avoit les oreilles plus courtes, elle ressembleroit assez bien à une légère jument angloise.

ORIGNAL.

L'orignal a le muffle du chameau, le bois plat du daim, les jambes du cerf. Son poil est mêlé

de gris, de blanc, de rouge et de noir; sa course est rapide.

Selon les Sauvages, les orignaux ont un roi surnommé *le grand orignal;* ses sujets lui rendent toutes sortes de devoirs. Ce grand orignal a les jambes si hautes, que huit pieds de neige ne l'embarrassent point du tout. Sa peau est invulnérable; il a un bras qui lui sort de l'épaule, et dont il use de la même manière que les hommes se servent de leurs bras.

Les jongleurs prétendent que l'orignal a dans le cœur un petit os qui, réduit en poudre, apaise les douleurs de l'enfantement; ils disent aussi que la corne du pied gauche de ce quadrupède appliquée sur le cœur des épileptiques les guérit radicalement. L'orignal, ajoutent-ils, est lui-même sujet à l'épilepsie; lorsqu'il sent approcher l'attaque, il se tire du sang de l'oreille gauche avec la corne de son pied gauche, et se trouve soulagé.

BISON.

Le bison porte basses ses cornes noires et courtes; il a une longue barbe de crin; un toupet pareil pend échevelé entre ses deux cornes jusque sur ses yeux. Son poitrail est large, sa croupe effilée, sa queue épaisse et courte; ses jambes sont grosses et tournées en dehors; une bosse d'un

poil roussâtre et long s'élève sur ses épaules, comme la première bosse du dromadaire. Le reste de son corps est couvert d'une laine noire que les Indiennes filent pour en faire des sacs à blé et des couvertures. Cet animal a l'air féroce, et il est fort doux.

Il y a des variétés dans les bisons, ou, si l'on veut, dans les *buffaloes*, mot espagnol *anglicisé*. Les plus grands sont ceux que l'on rencontre entre le Missouri et le Mississipi; ils approchent de la taille d'un moyen éléphant. Ils tiennent du lion par la crinière, du chameau par la bosse, de l'hippopotame ou du rhinocéros par la queue et la peau de l'arrière-train, du taureau par les cornes et par les jambes.

Dans cette espèce, le nombre des femelles surpasse de beaucoup celui des mâles. Le taureau fait sa cour à la génisse en galopant en rond autour d'elle. Immobile au milieu du cercle, elle mugit doucement. Les Sauvages imitent, dans leurs jeux propitiatoires, ce manège qu'ils appellent *la danse du bison*.

Le bison a des temps irréguliers de migration : on ne sait trop où il va; mais il paroît qu'il remonte beaucoup au nord en été, puisqu'on le retrouve aux bords du lac de l'Esclave, et qu'on l'a rencontré jusque dans les îles de la mer Polaire. Peut être aussi gagne-t-il les vallées

Digitized by Google

des montagnes rocheuses à l'ouest, et les plaines du Nouveau-Mexique au midi. Les bisons sont si nombreux dans les stepps verdoyants du Missouri que quand ils émigrent leur troupe met quelquefois plusieurs jours à défiler comme une immense armée : on entend leur marche à plusieurs milles de distance, et l'on sent trembler la terre.

Les Indiens tannent supérieurement la peau du bison avec l'écorce du bouleau : l'os de l'épaule de la bête tuée leur sert de grattoir.

La viande du bison, coupée en tranches larges et minces, séchée au soleil ou à la fumée, est très-savoureuse; elle se conserve plusieurs années, comme du jambon : les bosses et les langues des vaches sont les parties les plus friandes à manger fraîches. La fiente du bison brûlée donne une braise ardente; elle est d'une grande ressource dans les savanes où l'on manque de bois. Cet utile animal fournit à la fois les aliments et le feu du festin. Les Sioux trouvent dans sa dépouille la couche et le vêtement. Le bison et le Sauvage, placés sur le même sol, sont le taureau et l'homme dans l'état de nature : ils ont l'air de n'attendre tous les deux qu'un sillon, l'un pour devenir domestique, l'autre pour se civiliser.

Digitized by Google

FOUINE.

La fouine américaine porte auprès de la vessie un petit sac rempli d'une liqueur roussâtre : lorsque la bête est poursuivie, elle lâche cette eau en s'enfuyant; l'odeur en est telle, que les chasseurs et les chiens mêmes abandonnent la proie : elle s'attache aux vêtements et fait perdre la vue. Cette odeur est une sorte de musc pénétrant qui donne des vertiges : les Sauvages prétendent qu'elle est souveraine pour les maux de tête.

RENARDS.

Les renards du Canada sont de l'espèce commune ; ils ont seulement l'extrémité du poil d'un noir lustré. On sait la manière dont ils prennent les oiseaux aquatiques : La Fontaine, le premier des naturalistes, ne l'a pas oubliée dans ses immortels tableaux.

Le renard canadien fait donc au bord d'un lac ou d'un fleuve mille sauts et gambades. Les oies et les canards, charmés qu'ils sont, s'approchent pour le mieux considérer. Il s'assied alors sur son derrière, et remue doucement la queue. Les oiseaux, de plus en plus satisfaits, abordent au rivage, s'avancent en dandinant vers le futé

Digitized by Google

quadrupède, qui affecte autant de bêtise qu'ils en montrent. Bientôt la sotte volatile s'enhardit au point de venir becqueter la queue du *maître-passé* qui s'élance sur sa proie.

LOUPS.

Il y a en Amérique diverses sortes de loups : celui qu'on appelle *cervier* vient pendant la nuit aboyer autour des habitations. Il ne hurle jamais qu'une fois au même lieu ; sa rapidité est si grande qu'en moins de quelques minutes on entend sa voix à une distance prodigieuse de l'endroit où il a poussé son premier cri.

RAT MUSQUÉ.

Le rat musqué vit au printemps de jeunes pousses d'arbrisseaux, et en été de fraises et de framboises ; il mange des baies de bruyères en automne, et se nourrit en hiver de racines d'orties. Il bâtit et travaille comme le castor. Quand les Sauvages ont tué un rat musqué, ils paroissent fort tristes : ils fument autour de son corps et l'environnent de Manitous, en déplorant leur parricide : on sait que la femelle du rat musqué est la mère du genre humain.

CARCAJOU.

Le carcajou est une espèce de tigre ou de grand chat. La manière dont il chasse l'orignal

avec ses alliés les renards est célèbre. Il monte sur un arbre, se couche à plat sur une branche abaissée, et s'enveloppe d'une queue touffue qui fait trois fois le tour de son corps. Bientôt on entend des glapissements lointains, et l'on voit paroître un orignal rabattu par trois renards, qui manœuvrent de manière à le diriger vers l'embuscade du carcajou. Au moment où la bête lancée passe sous l'arbre fatal, le carcajou tombe sur elle, lui serre le cou avec sa queue, et cherche à lui couper avec les dents la veine jugulaire. L'orignal bondit, frappe l'air de son bois, brise la neige sous ses pieds : il se traîne sur ses genoux, fuit en ligne directe, recule, s'accroupit, marche par sauts, secoue sa tête. Ses forces s'épuisent, ses flancs battent, son sang ruisselle le long de son cou, ses jarrets tremblent, plient. Les trois renards arrivent à la curée : tyran équitable, le carcajou divise également la proie entre lui et ses satellites. Les Sauvages n'attaquent jamais le carcajou et les renards dans ce moment : ils disent qu'il seroit injuste d'enlever à ces quatre chasseurs le fruit de leurs travaux.

OISEAUX.

Les oiseaux sont plus variés et plus nombreux en Amérique qu'on ne l'avoit cru d'abord : il en

a été ainsi pour l'Afrique et pour l'Asie. Les premiers voyageurs n'avoient été frappés en arrivant que de ces grands et brillants volatiles qui sont comme des fleurs sur les arbres; mais on a découvert depuis une foule de petits oiseaux chanteurs, dont le ramage est aussi doux que celui de nos fauvettes.

POISSONS.

Les poissons dans les lacs du Canada, et surtout dans les lacs de la Floride, sont d'une beauté et d'un éclat admirable.

SERPENTS.

L'Amérique est comme la patrie des serpents. Le serpent d'eau ressemble au serpent à sonnettes; mais il n'en a ni la sonnette, ni le venin. On le trouve partout.

J'ai parlé plusieurs fois dans mes ouvrages du serpent à sonnettes : on sait que les dents dont il se sert pour répandre son poison ne sont point celles avec lesquelles il mange. On peut lui arracher les premières, et il ne reste plus alors qu'un assez beau serpent plein d'intelligence et qui aime passionnément la musique. Aux ardeurs du midi, dans le plus profond silence des forêts, il fait entendre sa sonnette pour appeler sa femelle : ce signal d'amour est

le seul bruit qui frappe alors l'oreille du voyageur.

La femelle porte quelquefois vingt petits : quand ceux-ci sont poursuivis, ils se retirent dans la gueule de leur mère, comme s'ils rentroient dans le sein maternel.

Les serpents en général, et surtout le serpent à sonnettes, sont en grande vénération chez les indigènes de l'Amérique, qui leur attribuent un esprit divin : ils les apprivoisent au point de les faire venir coucher l'hiver dans des boîtes placées au foyer d'une cabane. Ces singuliers pénates sortent de leurs habitacles au printemps, pour retourner dans les bois.

Un serpent noir qui porte un anneau jaune au cou est assez malfaisant; un autre serpent tout noir, sans poison, monte sur les arbres et donne la chasse aux oiseaux et aux écureuils. Il charme l'oiseau par ses regards, c'est-à-dire qu'il l'effraie. Cet effet de la peur, qu'on a voulu nier, est aujourd'hui mis hors de doute : la peur casse les jambes à l'homme ; pourquoi ne briseroit-elle pas les ailes à l'oiseau ?

Le serpent ruban, le serpent vert, le serpent piqué, prennent leurs noms de leurs couleurs et des dessins de leur peau : ils sont parfaitement innocents et d'une beauté remarquable.

Le plus admirable de tous est le serpent ap-

pelé de *verre*, à cause de la fragilité de son corps, qui se brise au moindre contact. Ce reptile est presque transparent, et reflète les couleurs comme un prisme. Il vit d'insectes et ne fait aucun mal : sa longueur est celle d'une petite couleuvre.

Le serpent à épines est court et gros. Il porte à la queue un dard dont la blessure est mortelle.

Le serpent à deux têtes est peu commun : il ressemble assez à la vipère ; toutefois ses têtes ne sont pas comprimées.

Le serpent siffleur est fort multiplié dans la Géorgie et dans les Florides. Il a dix-huit pouces de long ; sa peau est sablée de noir sur un fond vert. Lorsqu'on approche de lui, il s'aplatit, devient de différentes couleurs, et ouvre la gueule en sifflant. Il se faut bien garder d'entrer dans l'atmosphère qui l'environne : il a le pouvoir de décomposer l'air autour de lui. Cet air imprudemment respiré fait tomber en langueur. L'homme attaqué dépérit, ses poumons se vicient, et, au bout de quelques mois, il meurt de consomption : c'est le dire des habitants du pays.

ARBRES ET PLANTES.

Les arbres, les arbrisseaux, les plantes, les fleurs, transportés dans nos bois, dans nos

champs, dans nos jardins, annoncent la variété et la richesse du règne végétal en Amérique. Qui ne connoît aujourd'hui le laurier couronné de roses appelé *magnolia*, le marronier qui porte une véritable hyacinthe, le catalpa qui reproduit la fleur de l'oranger, le tulipier qui prend le nom de sa fleur, l'érable à sucre, le hêtre pourpre, le sassafras, et parmi les arbres verts et résineux, le pin du lord Weymouth, le cèdre de la Virginie, le baumier de Gilead, et ce cyprès de la Louisiane, aux racines noueuses, au tronc énorme, dont la feuille ressemble à une dentelle de mousse? Les lilas, les azaleas, les pompadouras ont enrichi nos printemps; les aristoloches, le sustérias, les bignonias, les décumarias, les célustris ont mêlé leurs fleurs, leurs fruits et leurs parfums à la verdure de nos lierres.

Les plantes à fleurs sont sans nombre : l'éphémère de Virginie, l'hélonias, le lis du Canada, le lis appelé *superbe*, la tigridie panachée, l'achillée rose, le dahlia, l'hellénie d'automne, les phlox de toutes les espèces se confondent aujourd'hui avec nos fleurs natives.

Enfin, nous avons exterminé presque partout la population sauvage; et l'Amérique nous a donné la pomme de terre, qui prévient à jamais la disette parmi les peuples destructeurs des Américains.

Digitized by Google

ABEILLES.

Tous ces végétaux nourrissent de brillants insectes. Ceux-ci ont reçu dans leurs tribus notre mouche à miel, qui est venue à la découverte de ces savanes et de ces forêts embaumées dont on racontoit tant de merveilles. On a remarqué que les colons sont souvent précédés dans les bois du Kentucky et du Ténessée par des abeilles : avant-garde des laboureurs, elles sont le symbole de l'industrie et de la civilisation qu'elles annoncent. Étrangères à l'Amérique, arrivées à la suite des voiles de Colomb, ces conquérantes pacifiques n'ont ravi à un nouveau monde de fleurs que des trésors dont les indigènes ignoroient l'usage; elles ne se sont servies de ces trésors que pour enrichir le sol dont elles les avoient tirés. Qu'il faudroit se féliciter, si toutes les invasions et toutes les conquêtes ressembloient à celles de ces filles du ciel!

Les abeilles ont pourtant eu à repousser des myriadès de moustiques et de maringouins, qui attaquoient leurs essaims dans le tronc des arbres: leur génie a triomphé de ces envieux, méchants et laids ennemis. Les abeilles ont été reconnues reines du désert, et leur monarchie représentative s'est établie dans les bois auprès de la république de Washington.

Digitized by Google

MŒURS DES SAUVAGES.

Il y a deux manières également fidèles et infidèles de peindre les Sauvages de l'Amérique septentrionale : l'une est de ne parler que de leurs lois et de leurs mœurs, sans entrer dans le détail de leurs coutumes bizarres, de leurs habitudes souvent dégoûtantes pour les hommes civilisés. Alors on ne verra que des Grecs et des Romains ; car les lois des Indiens sont graves et les mœurs souvent charmantes.

L'autre manière consiste à ne représenter que les habitudes et les coutumes des Sauvages sans mentionner leurs lois et leurs mœurs ; alors on n'aperçoit plus que des cabanes enfumées et infectes dans lesquelles se retirent des espèces de singes à parole humaine. Sidoine Apollinaire se plaignoit d'être obligé *d'entendre le rauque langage du Germain et de fréquenter le Bourguignon qui se frottoit les cheveux avec du beurre.*

Je ne sais si la chaumine du vieux Caton, dans le pays des Sabins, étoit beaucoup plus propre

que la hutte d'un Iroquois. Le malin Horace pourroit sur ce point nous laisser des doutes.

Si l'on donne aussi les mêmes traits à tous les Sauvages de l'Amérique septentrionale, on altérera la ressemblance; les Sauvages de la Louisiane et de la Floride différoient en beaucoup de points des Sauvages du Canada. Sans faire l'histoire particulière de chaque tribu, j'ai rassemblé tout ce que j'ai su des Indiens sous ces titres :

Mariages, enfants, funérailles; Moissons, fêtes, danses et jeux; Année, division et règlement du temps, calendrier naturel; Médecine; Langues indiennes; Chasse; Guerre; Religion; Gouvernement. Une conclusion générale fait voir l'Amérique telle qu'elle s'offre aujourd'hui.

MARIAGES, ENFANTS, FUNÉRAILLES.

Il y a deux espèces de mariages parmi les Sauvages : le premier se fait par le simple accord de la femme et de l'homme; l'engagement est pour un temps plus ou moins long, et tel qu'il a plu au couple qui se marie de le fixer. Le terme de l'engagement expiré, les deux époux se séparent; tel étoit à peu près le concubinage légal en Europe, dans le huitième et le neuvième siècle.

Le second mariage se fait pareillement en vertu du consentement de l'homme et de la femme; mais les parents interviennent. Quoique ce mariage ne soit point limité, comme le premier, à un certain nombre d'années, il peut toujours se rompre. On a remarqué que chez les Indiens le second mariage, le mariage légitime, étoit préféré par les jeunes filles et les vieillards, et le premier par les vieilles femmes et les jeunes gens.

Lorsqu'un Sauvage s'est résolu au mariage légal, il va avec son père faire la demande aux parents de la femme. Le père revêt des habits qui n'ont point encore été portés, il orne sa tête de plumes nouvelles, lave l'ancienne peinture de son visage, met un nouveau fard, et change l'anneau pendant à son nez ou à ses oreilles; il prend dans sa main droite un calumet dont le fourneau est blanc, le tuyau bleu, et empenné avec des queues d'oiseau; dans sa main gauche il tient son arc détendu en guise de bâton. Son fils le suit chargé de peaux d'ours, de castors et d'orignaux; il porte en outre deux colliers de porcelaine à quatre branches et une tourterelle vivante dans une cage.

Les prétendants vont d'abord chez le plus vieux parent de la jeune fille; ils entrent dans sa cabane, s'asseyent devant lui sur une natte, et le père du jeune guerrier, prenant la parole,

dit : « Voilà des peaux. Les deux colliers, le ca-
» lumet bleu et la tourterelle demandent ta fille
» en mariage. »

Si les présents sont acceptés, le mariage est conclu, car le consentement de l'aïeul ou du plus ancien Sachem de la famille l'emporte sur le consentement paternel. L'âge est la source de l'autorité chez les Sauvages : plus un homme est vieux, plus il a d'empire. Ces peuples font dériver la puissance divine de l'éternité du Grand-Esprit.

Quelquefois le vieux parent, tout en acceptant les présents, met à son consentement quelque restriction. On est averti de cette restriction si, après avoir aspiré trois fois la vapeur du calumet, le fumeur laisse échapper la première bouffée au lieu de l'avaler, comme dans un consentement absolu.

De la cabane du vieux parent on se rend au foyer de la mère et de la jeune fille. Quand les songes de celle-ci ont été néfastes, sa frayeur est grande. Il faut que les songes, pour être favorables, n'aient représenté ni les Esprits, ni les aïeux, ni la patrie, mais qu'ils aient montré des berceaux, des oiseaux et des biches blanches. Il y a pourtant un moyen infaillible de conjurer les rêves funestes, c'est de suspendre un collier rouge au cou d'un marmouset de

bois de chêne : chez les hommes civilisés l'espérance a aussi ses colliers rouges et ses marmousets.

Après cette première demande, tout a l'air d'être oublié ; un temps considérable s'écoule avant la conclusion du mariage : la vertu de prédilection du Sauvage est la patience. Dans les périls les plus imminents, tout se doit passer comme à l'ordinaire : lorsque l'ennemi est aux portes, un guerrier qui négligeroit de fumer tranquillement sa pipe, assis les jambes croisées au soleil, passeroit pour une *vieille femme*.

Quelleque soit donc la passion du jeune homme il est obligé d'affecter un air d'indifférence, et d'attendre les ordres de la famille. Selon la coutume ordinaire, les deux époux doivent demeurer d'abord dans la cabane de leur plus vieux parent ; mais souvent des arrangements particuliers s'opposent à l'observation de cette coutume. Le futur mari bâtit alors sa cabane : il en choisit presque toujours l'emplacement dans quelque vallon solitaire auprès d'un ruisseau ou d'une fontaine, et sous les bois qui la peuvent cacher.

Les Sauvages sont tous, comme les héros d'Homère, des médecins, des cuisiniers et des charpentiers. Pour construire la hutte du mariage, on enfonce dans la terre quatre poteaux,

ayant un pied de circonférence et douze pieds de haut : ils sont destinés à marquer les quatre angles d'un parallélograme de vingt pieds de long sur dix-huit de large. Des mortaises creusées dans ces poteaux reçoivent des traverses, lesquelles forment, quand leurs intervalles sont remplis avec de la terre, les quatre murailles de la cabane.

Dans les deux murailles longitudinales, on pratique deux ouvertures : l'une sert d'entrée à tout l'édifice; l'autre conduit dans une seconde chambre semblable à la première, mais plus petite.

On laisse le prétendu poser seul les fondements de sa demeure; mais il est aidé dans la suite du travail par ses compagnons. Ceux-ci arrivent chantant et dansant; ils apportent des instruments de maçonnerie faits de bois ; l'omoplate de quelque grand quadrupède leur sert de truelle. Ils frappent dans la main de leur ami, sautent sur ses épaules, font des railleries sur son mariage et achèvent la cabane. Montés sur les poteaux et les murs commencés, ils élèvent le toit d'écorce de bouleau ou de chaume de maïs; mêlant du poil de bête fauve et de la paille de folle-avoine hachée dans de l'argile rouge, ils enduisent de ce mastic les murailles à l'extérieur et à l'intérieur. Au centre ou à l'une

des extrémités de la grande salle, les ouvriers plantent cinq longues perches, qu'ils entourent d'herbe sèche et de mortier : cette espèce de cône devient la cheminée, et laisse échapper la fumée par une ouverture ménagée dans le toit. Tout ce travail se fait au milieu des brocards et des chants satiriques : la plupart de ces chants sont grossiers; quelques-uns ne manquent pas d'une certaine grâce :

« La lune cache son front sous un nuage; elle » est honteuse, elle rougit, c'est qu'elle sort du » lit du soleil. Ainsi se cachera et rougira... le » lendemain de ses noces, et nous lui dirons: » Laisse-nous donc voir tes yeux. »

Les coups de marteau, le bruit des truelles, le craquement des branches rompues, les ris, les cris, les chansons se font entendre au loin, et les familles sortent de leurs villages pour prendre part à ces ébattements.

La cabane étant terminée en dehors, on la lambrisse en dedans avec du plâtre quand le pays en fournit, avec de la terre glaise au défaut de plâtre. On pèle le gazon resté dans l'intérieur de l'édifice : les ouvriers, dansant sur le sol humide, l'ont bientôt pétri et égalisé. Des nattes de roseau tapissent ensuite cette aire ainsi que les parois du logis. Dans quelques heures est achevée une hutte qui cache souvent

sous son toit d'écorce, plus de bonheur que n'en recouvrent les voûtes d'un palais.

Le lendemain on remplit la nouvelle habitation de tous les meubles et comestibles du propriétaire: nattes, escabelles, vases de terre et de bois, chaudières, seaux, jambons d'ours et d'orignaux, gâteaux secs, gerbes de maïs, plantes pour nourriture ou pour remèdes : ces divers objets s'accrochent aux murs ou s'étalent sur des planches; dans un trou garni de cannes éclatées, on jette le maïs et la folle-avoine. Les instruments de pêche, de chasse, de guerre et d'agriculture, la crosse du labourage, les piéges, les filets faits avec la moelle intérieure du faux palmier, les hameçons de dents de castor, les arcs, les flèches, les casse-tête, les haches, les couteaux, les armes à feu, les cornes pour porter la poudre, les chichikoués, les tambourins, les fifres, les calumets, le fil de nerfs de chevreuil, la toile de mûrier ou de bouleau, les plumes, les perles, les colliers, le noir, l'azur et le vermillon pour la parure, une multitude de peaux, les unes tannées, les autres avec leurs poils; tels sont les trésors dont on enrichit la cabane.

Huit jours avant la célébration du mariage, la jeune femme se retire à la cabane des purifications, lieu séparé où les femmes entrent et restent trois ou quatre jours par mois, et où elles

vont faire leurs couches. Pendant les huit jours de retraite, le guerrier engagé chasse : il laisse le gibier dans l'endroit où il le tue; les femmes le ramassent et le portent à la cabane des parents pour le festin de noces. Si la chasse a été bonne, on en tire un augure favorable.

Enfin le grand jour arrive. Les jongleurs et les principaux Sachems sont invités à la cérémonie. Une troupe de jeunes guerriers va chercher le marié chez lui; une troupe de jeunes filles va pareillement chercher la mariée à sa cabane. Le couple promis est orné de ce qu'il a de plus beau en plumes, en colliers, en fourrures, et de plus éclatant en couleurs.

Les deux troupes, par des chemins opposés, surviennent en même temps à la hutte du plus vieux parent. On pratique une seconde porte à cette hutte, en face de la porte ordinaire : environné de ses compagnons, l'époux se présente à l'une des portes; l'épouse, entourée de ses compagnes, se présente à l'autre. Tous les Sachems de la fête sont assis dans la cabane, le calumet à la bouche. La bru et le gendre vont se placer sur des rouleaux de peaux à l'une des extrémités de la cabane.

Alors commence en dehors la danse nuptiale, entre les deux chœurs restés à la porte. Les

jeunes filles, armées d'une crosse recourbée, imitent les divers ouvrages du labour; les jeunes guerriers font la garde autour d'elles, l'arc à la main. Tout à coup un parti ennemi sortant de la forêt, s'efforce d'enlever les femmes; celles-ci jettent leur hoyau et s'enfuient : leurs frères volent à leur secours. Un combat simulé s'engage; les ravisseurs sont repoussés.

A cette pantomime succèdent d'autres tableaux tracés avec une vivacité naturelle : c'est la peinture de la vie domestique, le soin du ménage, l'entretien de la cabane, les plaisirs et les travaux du foyer; touchantes occupations d'une mère de famille. Ce spectacle se termine par une ronde où les jeunes filles tournent à rebours du cours du soleil, et les jeunes guerriers, selon le mouvement apparent de cet astre.

Le repas suit : il est composé de soupes, de gibier, de gâteaux de maïs, de canneberges, espèce de légumes, de pommes de mai, sorte de fruit porté par une herbe, de poissons, de viandes grillées et d'oiseaux rôtis. On boit dans de grandes calebasses le suc de l'érable ou du sumac, et dans de petites tasses de hêtre, une préparation de cassine; boisson chaude que l'on sert comme du café. La beauté du repas consiste dans la profusion des mets.

Après le festin, la foule se retire. Il ne reste

dans la cabane du plus vieux parent que douze personnes, six Sachems de la famille du mari, six matrones de la famille de la femme. Ces douze personnes, assises à terre, forment deux cercles concentriques; les hommes décrivent le cercle extérieur. Les conjoints se placent au centre des deux cercles : ils tiennent horizontalement, chacun par un bout, un roseau de six pieds de long. L'époux porte dans la main droite un pied de chevreuil; l'épouse élève de la main gauche une gerbe de maïs. Le roseau est peint de différents hiéroglyphes qui marquent l'âge du couple uni et la lune où se fait le mariage. On dépose aux pieds de la femme les présents du mari et de sa famille, savoir : une parure complète, le jupon d'écorce de mûrier, le corset pareil, la mante de plumes d'oiseau ou de peaux de martre, les mocassines brodées en poil de porc-épic, les bracelets de coquillage, les anneaux ou les perles pour le nez et pour les oreilles.

A ces vêtements sont mêlés un berceau de jonc, un morceau d'agaric, des pierres à fusil pour allumer le feu, la chaudière pour faire bouillir les viandes, le collier de cuir pour porter les fardeaux, et la bûche du foyer. Le berceau fait palpiter le cœur de l'épouse, la chaudière et le collier ne l'effrayent point : elle regarde avec

soumission ces marques de l'esclavage domestique.

Le mari ne demeure pas sans leçons : un casse-tête, un arc, une pagaie, lui annoncent ses devoirs : combattre, chasser, et naviguer. Chez quelques tribus, un lézard vert, de cette espèce dont les mouvements sont si rapides que l'œil peut à peine les saisir, des feuilles mortes entassées dans une corbeille, font entendre au nouvel époux que le temps fuit et que l'homme tombe. Ces peuples enseignent par des emblèmes la morale de la vie et rappellent la part des soins que la nature a distribués à chacun de ses enfants.

Les deux époux enfermés dans le double cercle des douze parents, ayant déclaré qu'ils veulent s'unir, le plus vieux parent prend le roseau de six pieds; il le sépare en douze morceaux, lesquels il distribue aux douze témoins : chaque témoin est obligé de représenter sa portion de roseau pour être réduite en cendre si les époux demandent un jour le divorce.

Les jeunes filles qui ont amené l'épouse à la cabane du plus vieux parent l'accompagnent avec des chants à la hutte nuptiale ; les jeunes guerriers y conduisent de leur côté le nouvel époux. Les conviés à la fête retournent à leurs villages : ils jettent, en sacrifice aux Manitous,

Digitized by Google

des morceaux de leurs habits dans les fleuves, et brûlent une part de leur nourriture.

En Europe, afin d'échapper aux lois militaires on se marie : parmi les Sauvages de l'Amérique septentrionale, nul ne se pouvoit marier qu'après avoir combattu pour la patrie. Un homme n'étoit jugé digne d'être père que quand il avoit prouvé qu'il sauroit défendre ses enfants. Par une conséquence de cette mâle coutume, un guerrier ne commençoit à jouir de la considération publique que du jour de son mariage.

La pluralité des femmes est permise; un abus contraire livre quelquefois une femme à plusieurs maris : des hordes plus grossières offrent leurs femmes et leurs filles aux étrangers. Ce n'est pas une dépravation, mais le sentiment profond de leur misère, qui pousse ces Indiens à cette sorte d'infamie; ils pensent rendre leur famille plus heureuse, en changeant le sang paternel.

Les Sauvages du nord-ouest voulurent avoir de la race du premier Nègre qu'ils aperçurent: ils le prirent pour un mauvais esprit; ils espérèrent qu'en le naturalisant chez eux, ils se ménageroient des intelligences et des protecteurs parmi les génies noirs.

L'adultère dans la femme étoit autrefois puni chez les Hurons par la mutilation du nez : on

vouloit que la faute restât gravée sur le visage.

En cas de divorce, les enfants sont adjugés à la femme : chez les animaux, disent les Sauvages, c'est la femelle qui nourrit les petits.

On taxe d'incontinence une femme qui devient grosse la première année de son mariage; elle prend quelquefois le suc d'une espèce de rue pour détruire son fruit trop hâtif : cependant (inconséquences naturelles aux hommes), une femme n'est estimée qu'au moment où elle devient mère. Comme mère, elle est appelée aux délibérations publiques; plus elle a d'enfants, et surtout de fils, plus on la respecte.

Un mari qui perd sa femme, épouse la sœur de sa femme quand elle a une sœur; de même qu'une femme qui perd son mari, épouse le frère de ce mari s'il a un frère : c'étoit à peu près la loi athénienne. Une veuve chargée de beaucoup d'enfants est fort recherchée.

Aussitôt que les premiers symptômes de la grossesse se déclarent, tous rapports cessent entre les époux. Vers la fin du neuvième mois, la femme se retire à la hutte des purifications, où elle est assistée par les matrones. Les hommes, sans en excepter le mari, ne peuvent entrer dans cette hutte. La femme y demeure trente ou quarante jours après ses couches, selon qu'elle a mis au monde une fille ou un garçon.

Lorsque le père a reçu la nouvelle de la naissance de son enfant, il prend un calumet de paix dont il entoure le tuyau avec des pampres de vigne-vierge, et court annoncer l'heureuse nouvelle aux divers membres de la famille. Il se rend d'abord chez les parents maternels, parce que l'enfant appartient exclusivement à la mère. S'approchant du Sachem le plus âgé, après avoir fumé vers les quatre points cardinaux, il lui présente sa pipe, en disant : « Ma femme est mère. » Le Sachem prend la pipe, fume à son tour, et dit en ôtant le calumet de sa bouche : « Est-ce un guerrier ? »

Si la réponse est affirmative, le Sachem fume trois fois vers le soleil ; si la réponse est négative, le Sachem ne fume qu'une fois. Le père est reconduit en cérémonie plus ou moins loin, selon le sexe de l'enfant. Un Sauvage devenu père prend une tout autre autorité dans la nation ; sa dignité d'homme commence avec sa paternité.

Après les trente ou quarante jours de purification, l'accouchée se dispose à revenir à sa cabane : les parents s'y rassemblent pour imposer un nom à l'enfant : on éteint le feu ; on jette au vent les anciennes cendres du foyer ; on prépare un bûcher composé de bois odorants : le prêtre ou jongleur, une mèche à la main, se

tient prêt à allumer le feu nouveau : on purifie les lieux d'alentour en les aspergeant avec de l'eau de fontaine.

Bientôt s'avance la jeune mère : elle vient seule vêtue d'une robe nouvelle ; elle ne doit rien porter de ce qui lui a servi autrefois. Sa mamelle gauche est découverte ; elle y suspend son enfant complétement nu ; elle pose un pied sur le seuil de sa porte.

Le prêtre met le feu au bûcher : le mari s'avance et reçoit son enfant des mains de sa femme. Il le reconnoît d'abord, et l'avoue à haute voix. Chez quelques tribus les parents du même sexe que l'enfant assistent seuls aux relevailles. Après avoir baisé les lèvres de son enfant, le père le remet au plus vieux Sachem ; le nouveau-né passe ainsi entre les bras de toute sa famille : il reçoit la bénédiction du prêtre et les vœux des matrones.

On procède ensuite au choix d'un nom : la mère reste toujours sur le seuil de la cabane. Chaque famille a ordinairement trois ou quatre noms qui reviennent tour à tour ; mais il n'est jamais question que de ceux du côté maternel. Selon l'opinion des Sauvages, c'est le père qui crée l'âme de l'enfant, la mère n'en engendre que le corps [1] : on trouve juste que le corps ait un nom qui vienne de la mère.

[1] Voyez *les Natchez*, tom, II, pag. 30, OEuvres compl.

Quand on veut faire un grand honneur à l'enfant, on lui confère le nom le plus ancien dans sa famille : celui de son aïeule, par exemple. Dès ce moment l'enfant occupe la place de la femme dont il a recueilli le nom; on lui donne en lui parlant le degré de parenté que son nom fait revivre : ainsi un oncle peut saluer un neveu du titre de *grand'mère;* coutume qui prêteroit au rire, si elle n'étoit infiniment touchante. Elle rend, pour ainsi dire, la vie aux aïeux; elle reproduit dans la foiblesse des premiers ans la foiblesse du vieil âge; elle lie et rapproche les deux extrémités de la vie, le commencement et la fin de la famille; elle communique une espèce d'immortalité aux ancêtres, en les supposant présents au milieu de leur postérité; elle augmente les soins que la mère a pour l'enfance par le souvenir des soins qu'on prit de la sienne : la tendresse filiale redouble l'amour maternel.

Après l'imposition du nom, la mère entre dans la cabane ; on lui rend son enfant, qui n'appartient plus qu'à elle. Elle le met dans un berceau. Ce berceau est une petite planche du bois le plus léger, qui porte un lit de mousse ou de coton sauvage : l'enfant est déposé tout nu sur cette couche; deux bandes d'une peau moelleuse l'y retiennent et préviennent sa chute, sans lui ôter le mouvement. Au-dessus de la tête du nou-

veau-né, est un cerceau sur lequel on étend un voile pour éloigner les insectes, et pour donner de la fraîcheur et de l'ombre à la petite créature.

J'ai parlé ailleurs [1] de la mère indienne; j'ai raconté comment elle porte ses enfants; comment elle les suspend aux branches des arbres; comment elle leur chante; comment elle les pare, les endort et les réveille; comment, après leur mort, elle les pleure; comment elle va répandre son lait sur le gazon de leur tombe, ou recueillir leur âme sur les fleurs [2].

Après le mariage et la naissance, il conviendroit de parler de la mort qui termine les scènes de la vie; mais j'ai si souvent décrit les funérailles des Sauvages, que la matière est presque épuisée.

Je ne répèterai donc point ce que j'ai dit dans *Atala* et dans les *Natchez* relativement à la manière dont on habille le décédé, dont on le peint, dont on s'entretient avec lui, etc. J'ajouterai seulement que, parmi toutes les tribus, il est d'usage de se ruiner pour les morts : la famille distribue ce qu'elle possède aux convives du repas funèbre; il faut manger et boire tout ce qui se

[1] *Atala*, *le Génie du Christianisme*, *les Natchez*, *etc.*

[2] *Voyez*, pour l'éducation des enfants, la lettre ci-dessus, pag. 51.

trouve dans la cabane. Au lever du soleil, on pousse de grands hurlements sur le cercueil d'écorce où gît le cadavre; au coucher du soleil, les hurlements recommencent; cela dure trois jours, au bout desquels le défunt est enterré. On le recouvre du mont du tombeau ; s'il fut guerrier renommé, un poteau peint en rouge marque sa sépulture.

Chez plusieurs tribus les parents du mort se font des blessures aux jambes et aux bras. Un mois de suite, on continue les cris de douleur au coucher et au lever du soleil, et pendant plusieurs années on accueille par les mêmes cris l'anniversaire de la perte que l'on a faite.

Quand un Sauvage meurt l'hiver à la chasse, son corps est conservé sur les branches des arbres ; on ne lui rend les derniers honneurs qu'après le retour des guerriers au village de sa tribu. Cela se pratiquoit jadis ainsi chez les Moscovites.

Non-seulement les Indiens ont des prières, des cérémonies différentes selon le degré de parenté, la dignité, l'âge et le sexe de la personne décédée, mais ils ont encore des temps d'exhumation publique [1], de commémoration générale.

Pourquoi les Sauvages de l'Amérique sont-ils

[1] *Atala.*

de tous les peuples, ceux qui ont le plus de vénération pour les morts? Dans les calamités nationales, la première chose à laquelle on pense, c'est à sauver les trésors de la tombe : on ne reconnoît la propriété légale que là où sont ensevelis les ancêtres. Quand les Indiens ont plaidé leurs droits de possession, ils se sont toujours servis de cet argument qui leur paroissoit sans réplique : « Dirons-nous aux os de nos « pères : Levez-vous et suivez-nous dans une « terre étrangère? » Cet argument n'étant point écouté, qu'ont-ils fait? ils ont emporté les ossements qui ne les pouvoient suivre.

Les motifs de cet attachement extraordinaire à de saintes reliques se trouvent facilement. Les peuples civilisés ont, pour conserver les souvenirs de leur patrie, les monuments des lettres et des arts; ils ont des cités, des palais, des tours, des colonnes, des obélisques; ils ont la trace de la charrue dans les champs par eux cultivés; leurs noms sont gravés sur l'airain et le marbre; leurs actions conservées dans les chroniques.

Les Sauvages n'ont rien de tout cela : leur nom n'est point écrit sur les arbres de leurs forêts; leur hutte, bâtie dans quelques heures, périt dans quelques instants; la simple crosse de leur labour, qui n'a fait qu'effleurer la terre,

n'a pu même élever un sillon; leurs chansons traditionnelles s'évanouissent avec la dernière mémoire qui les retient, avec la dernière voix qui les répète. Il n'y a donc pour les tribus du Nouveau-Monde qu'un seul monument: la tombe. Enlevez à des Sauvages les os de leurs pères, vous leur enlevez leur histoire, leur loi, et jusqu'à leurs dieux; vous ravissez à ces hommes dans la postérité la preuve de leur existence comme celle de leur néant.

MOISSONS, FÊTES, RÉCOLTE DE SUCRE D'ÉRABLE, PÊCHES, DANSES ET JEUX.

MOISSONS.

On a cru et on a dit que les Sauvages ne tiroient pas parti de la terre : c'est une erreur. Ils sont principalement chasseurs à la vérité, mais tous s'adonnent à quelque genre de culture, tous savent employer les plantes et les arbres aux besoins de la vie. Ceux qui occupoient le beau pays qui forme aujourd'hui les états de la Géorgie, du Tennessée, de l'Alabama, du Mississipi, étoient sous ce rapport plus civilisés que les naturels du Canada.

Chez les Sauvages tous les travaux publics sont des fêtes : lorsque les derniers froids étoient passés, les femmes Siminoles, Chicassoises, Natchez, s'armoient d'une crosse de noyer, mettoient sur leur tête des corbeilles à compartiments remplies de semailles de maïs, de graine de melon d'eau, de féveroles et de tournesols. Elles se rendoient au champ commun ; ordinai-

rement placé dans une position facile à défendre, comme sur une langue de terre entre deux fleuves ou dans un cercle de collines.

A l'une des extrémités du champ, les femmes se rangeoient en ligne, et commençoient à remuer la terre avec leur crosse en marchant à reculons.

Tandis qu'elles rafraîchissoient ainsi l'ancien labourage sans former de sillon, d'autres Indiennes les suivoient ensemençant l'espace préparé par leurs compagnes. Les féveroles et le grain du maïs étoient jetés ensemble sur le guéret; les quenouilles du maïs étant destinées à servir de tuteurs ou de rames au légume grimpant.

Des jeunes filles s'occupoient à faire des couches d'une terre noire et lavée : elles répandoient sur ces couches des graines de courge et de tournesol; on allumoit autour de ces lits de terre des feux de bois vert, pour hâter la germination au moyen de la fumée.

Les Sachems et les jongleurs présidoient au travail; les jeunes hommes rôdoient autour du champ commun et chassoient les oiseaux par leurs cris.

FÊTES.

La fête du blé vert arrivoit au mois de juin : on cueilloit une certaine quantité de maïs tandis que le grain étoit encore en lait. De ce grain

alors excellent, on pétrissoit le tossomanony, espèce de gâteau qui sert de provisions de guerre ou de chasse.

Les quenouilles de maïs, mises bouillir dans de l'eau de fontaine, sont retirées à moitié cuites et présentées à un feu sans flamme. Lorsqu'elles ont acquis une couleur roussâtre, on les égraine dans un *poutagan* ou mortier de bois. On pile le grain en l'humectant. Cette pâte, coupée en tranches et séchée au soleil, se conserve un temps infini. Lorsqu'on veut en user, il suffit de la plonger dans de l'eau, du lait de noix ou du jus d'érable; ainsi détrempée, elle offre une nourriture saine et agréable.

La plus grande fête des Natchez étoit la fête du feu nouveau; espèce de jubilé en l'honneur du soleil, à l'époque de la grande moisson : le soleil étoit la divinité principale de tous les peuples voisins de l'empire mexicain.

Un crieur public parcouroit les villages, annonçant la cérémonie au son d'une conque. Il faisoit entendre ces paroles :

« Que chaque famille prépare des vases vierges, » des vêtements qui n'ont point été portés; qu'on » lave les cabanes; que les vieux grains, les vieux » habits, les vieux ustensiles soient jetés et brû- » lés dans un feu commun au milieu de chaque

» village; que les malfaiteurs reviennent : les » Sachems oublient leurs crimes. »

Cette amnistie des hommes, accordée aux hommes au moment où la terre leur prodigue ses trésors, cet appel général des heureux et des infortunés, des innocents et des coupables au grand banquet de la nature, étoient un reste touchant de la simplicité primitive de la race humaine.

Le crieur reparoissoit le second jour, prescrivoit un jeûne de soixante-douze heures, une abstinence rigoureuse de tout plaisir, et ordonnoit en même temps la *médecine des purifications*. Tous les Natchez prenoient aussitôt quelques gouttes d'une racine qu'ils appelloient *la racine de sang*. Cette racine appartient à une espèce de plantin; elle distille une liqueur rouge, violent émétique. Pendant les trois jours d'abstinence et de prière, on gardoit un profond silence; on s'efforçoit de se détacher des choses terrestres pour s'occuper uniquement de Celui qui mûrit le fruit sur l'arbre et le bled dans l'épi.

A la fin du troisième jour, le crieur proclamoit l'ouverture de la fête, fixée au lendemain.

A peine l'aube avoit-elle blanchi le ciel, qu'on voyoit s'avancer par les chemins brillants de

rosée, les jeunes filles, les jeunes guerriers, les matrones et les Sachems. Le temple du soleil, grande cabane qui ne recevoit le jour que par deux portes, l'une du côté de l'occident et l'autre du côté de l'orient, étoit le lieu du rendez-vous; on ouvroit la porte orientale, le plancher et les parois intérieures du temple étoient couverts de nattes fines, peintes et ornées de différents hyéroglyphes. Des paniers rangés en ordre dans le sanctuaire renfermoient les ossements des plus anciens chefs de la nation, comme les tombeaux dans nos églises gothiques.

Sur un autel, placé en face de la porte orientale de manière à recevoir les premiers rayons du soleil levant, s'élevoit une idole représentant un chouchouacha. Cet animal, de la grosseur d'un cochon de lait, a le poil du blaireau, la queue du rat, les pattes du singe: la femelle porte sous le ventre une poche où elle nourrit ses petits. A droite de l'image du chouchouacha étoit la figure d'un serpent à sonnettes, à gauche un marmouzet grossièrement sculpté. On entretenoit dans un vase de pierre, devant les symboles, un feu d'écorce de chêne qu'on ne laissoit jamais éteindre, excepté la veille de la fête du feu nouveau ou de la moisson : les prémices des fruits étoient suspendus autour de l'autel, les assistants ordonnés ainsi dans le temple:

Le Grand-Chef ou le *Soleil*, à droite de l'autel; à gauche la Femme-Chef qui, seule de toutes les femmes, avoit le droit de pénétrer dans le sanctuaire; auprès du *Soleil* se rangeoient successivement les deux chefs de guerre, les deux officiers pour les traités et les principaux Sachems; à côté de la Femme-Chef s'asseyaient l'édile ou l'inspecteur des travaux publics, les quatre hérauts des festins, et ensuite les jeunes guerriers. A terre, devant l'autel, des tronçons de cannes séchées, couchés obliquement les uns sur les autres jusqu'à la hauteur de dix-huit pouces, traçoient des cercles concentriques dont les différentes révolutions embrassoient, en s'éloignant du centre, un diamètre de douze à treize pieds.

Le grand-prêtre debout, au seuil du temple, tenoit les yeux attachés sur l'orient. Avant de présider à la fête, il s'étoit plongé trois fois dans le Mississipi. Une robe blanche d'écorce de bouleau l'enveloppoit et se rattachoit autour de ses reins par une peau de serpent. L'ancien hibou empaillé, qu'il portoit sur sa tête, avoit fait place à la dépouille d'un jeune oiseau de cette espèce. Ce prêtre frottoit lentement, l'un contre l'autre, deux morceaux de bois secs, et prononçoit à voix basse des paroles magiques. A ses côtés, deux acolytes sou-

levoient par les anses deux coupes remplies d'une espèce de sorbet noir. Toutes les femmes, le dos tourné à l'orient, appuyées d'une main sur leur crosse de labour, de l'autre tenant leurs petits enfants, décrivoient en dehors un grand cercle à la porte du temple.

Cette cérémonie avoit quelque chose d'auguste : le vrai Dieu se fait sentir jusque dans les fausses religions; l'homme qui prie est respectable; la prière qui s'adresse à la Divinité est si sainte de sa nature, qu'elle donne quelque chose de sacré à celui-là même qui la prononce, innocent, coupable ou malheureux. C'étoit un touchant spectacle que celui d'une nation assemblée dans un désert à l'époque de la moisson, pour remercier le Tout-Puissant de ses bienfaits, pour chanter ce Créateur qui perpétue le souvenir de la création, en ordonnant chaque matin au soleil de se lever sur le monde.

Cependant un profond silence régnoit dans la foule. Le grand-prêtre observoit attentivement les variations du ciel. Lorsque les couleurs de l'aurore, muées du rose au pourpre, commençoient à être traversées des rayons d'un feu pur, et devenoient de plus en plus vives, le prêtre accéléroit la collision des deux morceaux de bois sec. Une mèche soufrée de moelle de sureau étoit préparée afin de recevoir l'étincelle.

Les deux maîtres de cérémonie s'avançoient à pas mesurés l'un vers le Grand-Chef, l'autre vers la Femme-Chef. De temps en temps, ils s'inclinoient; et s'arrêtant enfin devant le Grand-Chef et devant la Femme-Chef, ils demeuroient complétement immobiles.

Des torrents de flamme s'échappoient de l'orient, et la portion supérieure du disque du soleil se montroit au-dessus de l'horizon. A l'instant le grand-prêtre pousse l'oah sacré, le feu jaillit du bois échauffé par le frottement; la mèche soufrée s'allume, les femmes, en dehors du temple se retournent subitement et élèvent toutes à la fois vers l'astre du jour leurs enfants nouveau-nés et la crosse du labourage.

Le Grand-Chef et la Femme-Chef boivent le sorbet noir que leur présentent les maîtres de cérémonie; le jongleur communique le feu aux cercles de roseau : la flamme serpente en suivant leur spirale. Les écorces de chêne sont allumées sur l'autel, et ce feu nouveau donne ensuite une nouvelle semence aux foyers éteints du village. Le Graud-Chef entonne l'hymne au soleil.

Les cercles de roseau étant consumés et le cantique achevé, la Femme-Chef sortoit du temple, se mettoit à la tête des femmes, qui, toutes rangées à la file, se rendoient au champ com-

mun de la moisson. Il n'étoit pas permis aux hommes de les suivre. Elles alloient cueillir les premières gerbes de maïs pour les offrir au temple, et pétrir avec le surplus les pains azymes du banquet de la nuit.

Arrivées aux cultures, les femmes arrachoient dans le carré attribué à leur famille un certain nombre des plus belles gerbes de maïs; plante superbe, dont les roseaux de sept pieds de hauteur, environnés de feuilles vertes et surmontés d'un rouleau de grains dorés, ressemblent à ces quenouilles entourées de ruban que nos paysannes consacrent dans les églises de village. Des milliers de grives bleues, de petites colombes de la grosseur d'un merle, des oiseaux de rizière, dont le plumage gris est mêlé de brun, se posent sur la tige des gerbes, et s'envolent à l'approche des moissonneuses américaines, entièrement cachées dans les avenues des grands épis. Les renards noirs font quelquefois des ravages considérables dans ces champs.

Les femmes revenoient au temple, portant les prémices en faisceau sur leur tête; le grand-prêtre recevoit l'offrande, et la déposoit sur l'autel. On fermoit la porte orientale du sanctuaire, et l'on ouvroit la porte occidentale.

Rassemblée à cette dernière porte lorsque le jour alloit clore, la foule dessinoit un croissant

dont les deux pointes étoient tournées vers le soleil; les assistants, le bras droit levé, présentoient les pains azymes à l'astre de la lumière. Le jongleur chantoit l'hymne du soir; c'étoit l'éloge du soleil à son coucher : ses rayons naissants avoient fait croître le maïs, ses rayons mourants avoient sanctifié les gâteaux formés du grain de la gerbe moissonnée.

La nuit venue, on allumoit des feux; on faisoit rôtir des oursons, lesquels, engraissés de raisins sauvages, offroient à cette époque de l'année un mets excellent. On mettoit griller sur les charbons des dindes de savanes, des perdrix noires, des espèces de faisans plus gros que ceux d'Europe. Ces oiseaux ainsi préparés s'appeloient *la nourriture des hommes blancs.* Les boissons et les fruits servis à ces repas étoient l'eau de smilax, d'érable, de plane, de noyer blanc, les pommes de mai, les plankmines, les noix. La plaine resplendissoit de la flamme des bûchers; on entendoit de toutes parts les sons du chichikoué, du tambourin et du fifre, mêlés aux voix des danseurs et aux applaudissements de la foule.

Dans ces fêtes, si quelque infortuné retiré à l'écart promenoit ses regards sur les jeux de la plaine, un Sachem l'alloit chercher, et s'informoit de la cause de sa tristesse; il guérissoit ses

maux, s'ils n'étoient pas sans remède, ou les soulageoit du moins, s'ils étoient de nature à ne pouvoir finir.

La moisson du maïs se fait en arrachant les gerbes, ou en les coupant à deux pieds de hauteur sur leur tige. Le grain se conserve dans des outres ou dans des fosses garnies de roseaux. On garde aussi les gerbes entières; on les égraine à mesure que l'on en a besoin. Pour réduire le maïs en farine, on le pile dans un mortier ou on l'écrase entre deux pierres. Les Sauvages usent aussi de moulins à bras achetés des Européens.

La moisson de la folle-avoine ou du riz sauvage suit immédiatement celle du maïs. J'ai parlé ailleurs de cette moisson [1].

RÉCOLTE DU SUCRE D'ÉRABLE.

La récolte du suc d'érable se faisoit et se fait encore parmi les Sauvages deux fois l'année. La première récolte a lieu vers la fin de février, de mars ou d'avril, selon la latitude du pays où croît l'érable à sucre. L'eau recueillie après les légères gelées de la nuit se convertit en sucre, en la faisant bouillir sur un grand feu. La quantité de sucre obtenue par ce procédé varie selon

[1] *Les Natchez.*

les qualités de l'arbre. Ce sucre, léger de digestion, est d'une couleur verdâtre, d'un goût agréable et un peu acide.

La seconde récolte a lieu quand la sève de l'arbre n'a pas assez de consistance pour se changer en suc. Cette sève se condense en une espèce de mélasse, qui, étendue dans de l'eau de fontaine, offre une liqueur fraîche pendant les chaleurs de l'été.

On entretient avec grand soin les bois d'érable de l'espèce rouge et blanche. Les érables les plus productifs sont ceux dont l'écorce paroît noire et galeuse. Les Sauvages ont cru observer que ces accidents sont causés par le pivert noir à tête rouge, qui perce l'érable dont la sève est la plus abondante. Ils respectent ce pivert comme un oiseau intelligent et un bon génie.

A quatre pieds de terre environ, on ouvre dans le tronc de l'érable deux trous de trois quarts de pouce de profondeur, et perforés de haut en bas, pour faciliter l'écoulement de la sève.

Ces deux premières incisions sont tournées au midi; on en pratique deux autres semblables du côté du nord. Ces quatre taillades sont ensuite creusées à mesure que l'arbre donne sa sève, jusqu'à la profondeur de deux pouces et demi.

Deux auges de bois sont placées aux deux

faces de l'arbre au nord et au midi, et des tuyaux de sureau introduits dans les fentes, servent à diriger la sève dans ces auges.

Toutes les vingt-quatre heures, on enlève le suc écoulé; on le porte sous des hangars couverts d'écorce; on le fait bouillir dans un bassin de pierre en l'écumant. Lorsqu'il est réduit à moitié par l'action d'un feu clair, on le transvase dans un autre bassin, où l'on continue à le faire bouillir jusqu'à ce qu'il ait pris la consistance d'un sirop. Alors, retiré du feu, il repose pendant douze heures. Au bout de ce temps, on le précipite dans un troisième bassin, prenant soin de ne pas remuer le sédiment tombé au fond de la liqueur.

Ce troisième bassin est à son tour remis sur des charbons demi-brûlés et sans flammes. Un peu de graisse est jetée dans le sirop pour l'empêcher de surmonter les bords du vase. Lorsqu'il commence à filer, il faut se hâter de le verser dans un quatrième et dernier bassin de bois, appelé *le refroidisseur*. Une femme vigoureuse le remue en rond, sans discontinuer, avec un bâton de cèdre, jusqu'à ce qu'il ait pris le grain du sucre. Alors elle le coule dans des moules d'écorce qui donnent au fluide coagulé la forme de petits pains coniques : l'opération est terminée.

Quand il ne s'agit que des mélasses, le procédé finit au second feu.

L'écoulement des érables dure quinze jours, et ces quinze jours sont une fête continuelle. Chaque matin on se rend au bois d'érables, ordinairement arrosé par un courant d'eau. Des groupes d'Indiens et d'Indiennes sont dispersés aux pieds des arbres; des jeunes gens dansent ou jouent à différents jeux; des enfants se baignent sous les yeux des Sachems. A la gaîté de ces Sauvages, à leur demi-nudité, à la vivacité des danses, aux luttes non moins bruyantes des baigneurs, à la mobilité et à la fraîcheur des eaux, à la vieillesse des ombrages, on croiroit assister à l'une de ces scènes de Faunes et de Dryades décrites par les poëtes :

> Tum verò in numerum Faunosque ferasque videres
> Ludere.

PÊCHES.

Les Sauvages sont aussi habiles à la pêche, qu'adroits à la chasse : ils prennent le poisson avec des hameçons et des filets; ils savent aussi épuiser les viviers. Mais ils ont de grandes pêches publiques. La plus célèbre de toutes ces pêches étoit celle de l'esturgeon, qui avoit lieu sur le Mississipi, et sur ses affluents.

Elle s'ouvroit par le mariage du filet. Six guerriers et six matrones portant ce filet s'avançoient au milieu des spectateurs sur la place publique et demandoient en mariage pour leur fils, le filet, deux jeunes filles qu'ils désignoient.

Les parents des jeunes filles donnoient leur consentement, et les jeunes filles et le filet étoient mariés par le jongleur avec les cérémonies d'usage : le Doge de Venise épousoit la mer.

Des danses de caractère suivoient le mariage. Après les noces du filet, on se rendoit au fleuve au bord duquel étoient assemblés les canots et les pirogues. Les nouvelles épouses enveloppées dans le filet étoient portées à la tête du cortége : on s'embarquoit après s'être muni de flambeaux de pin, et de pierres pour battre le feu. Le filet, ses femmes, le jongleur, le Grand-Chef, quatre Sachems, huit guerriers pour manier les rames, montoient une grande pirogue qui prenoit le devant de la flotte.

La flotte cherchoit quelque baie fréquentée par l'esturgeon. Chemin faisant, on pêchoit toutes les autres sortes de poissons : la truite, avec la seine, le poisson-armé, avec l'hameçon. On frappe l'esturgeon d'un dard attaché à une corde, laquelle est nouée à la barre intérieure du canot. Le poisson frappé fuit en entraînant le

canot; mais peu à peu sa fuite se ralentit et il vient expirer à la surface de l'eau. Les différentes attitudes des pêcheurs, le jeu des rames, le mouvement des voiles, la position des pirogues groupées ou dispersées montrant le flanc, la poupe ou la proue, tout cela compose un spectacle très-pittoresque: les paysages de la terre forment le fond immobile de ce mobile tableau.

A l'entrée de la nuit, on allumoit dans les pirogues des flambeaux dont la lueur se répétoit à la surface de l'onde. Les canots pressés jetoient des masses d'ombre sur les flots rougis; on eût pris les pêcheurs indiens qui s'agitoient dans ces embarcations, pour leurs Manitous, pour ces êtres fantastiques, création de la superstition et des rêves du Sauvage.

A minuit, le jongleur donnoit le signal de la retraite, déclarant que le filet vouloit se retirer avec ses deux épouses. Les pirogues se rangeoient sur deux lignes. Un flambeau étoit symétriquement et horizontalement placé entre chaque rameur sur le bord des pirogues: ces flambeaux parallèles à la surface du fleuve paroissoient, disparoissoient à la vue par le balancement des vagues, et ressembloient à des rames enflammées plongeant dans l'onde pour faire voguer les canots.

On chantoit alors l'épithalame du filet : le filet, dans toute la gloire d'un nouvel époux, étoit déclaré vainqueur de l'esturgeon qui porte une couronne et qui a douze pieds de long. On peignoit la déroute de l'armée entière des poissons : le lencornet dont les barbes servent à entortiller son ennemi, le chaousaron, pourvu d'une lance dentelée, creuse et percée par le bout, l'artimègue qui déploie un pavillon blanc, les écrevisses qui précèdent les guerriers-poissons, pour leur frayer le chemin; tout cela étoit vaincu par le filet.

Venoient des strophes qui disoient la douleur des veuves des poissons. « En vain ces veuves apprennent à nager, elles ne reverront plus ceux avec qui elles aimoient à errer dans les forêts sous les eaux; elles ne se reposeront plus avec eux sur des couches de mousse que recouvroit une voûte transparente. » Le filet est invité, après tant d'exploits, à dormir dans les bras de ses deux épouses.

DANSES.

La danse chez les Sauvages, comme chez les anciens Grecs et chez la plupart des peuples enfants, se mêle à toutes les actions de la vie. On danse pour les mariages, et les femmes font partie de cette danse; on danse pour recevoir

un hôte, pour fumer un calumet; on danse pour les moissons; on danse pour la naissance d'un enfant; on danse surtout pour les morts. Chaque chasse a sa danse, laquelle consiste dans l'imitation des mouvements, des mœurs et des cris de l'animal dont la poursuite est décidée: on grimpe comme un ours, on bâtit comme un castor, on galoppe en rond comme un bison, on bondit comme un chevreuil, on hurle comme un loup, et l'on glapit comme un renard.

Dans la danse des braves ou de la guerre, les guerriers, complétement armés, se rangent sur deux lignes; un enfant marche devant eux, un chichikoué à la main; c'est l'*enfant des songes*, l'enfant qui a *rêvé* sous l'inspiration des bons ou des mauvais Manitous. Derrière les guerriers vient le jongleur, le prophète ou l'augure interprète des songes de l'enfant.

Les danseurs forment bientôt un double cercle en mugissant sourdement, tandis que l'enfant, demeuré au centre de ce cercle, prononce, les yeux baissés, quelques mots inintelligibles. Quand l'enfant lève la tête, les guerriers sautent et mugissent plus fort: ils se vouent à Athaënsic, Manitou de la haine et de la vengeance. Une espèce de coryphée marque la mesure en frappant sur un tambourin. Quelque-

fois les danseurs attachent à leurs pieds de petites sonnettes achetées des Eropéens.

Si l'on est au moment de partir pour une expédition, un chef prend la place de l'enfant, harangue les guerriers, frappe à coups de massue l'image d'un homme ou celle du Manitou de l'ennemi, dessinées grossièrement sur la terre. Les guerriers recommençant à danser, assaillent également l'image, imitent les attitudes de l'homme qui combat, brandissent leurs massues ou leurs haches, manient leurs mousquets ou leurs arcs, agitent leurs couteaux avec des convulsions et des hurlements.

Au retour de l'expédition, la danse de la guerre est encore plus affreuse : des têtes, des cœurs, des membres mutilés, des crânes avec leurs chevelures sanglantes sont suspendues à des piquets plantés en terre. On danse autour de ces trophées, et les prisonniers qui doivent être brûlés assistent au spectacle de ces horribles joies. Je parlerai de quelques autres danses de cette nature à l'article de la guerre.

JEUX.

Le jeu est une action commune à l'homme ; il a trois sources : la nature, la société, les passions. De là trois espèces de jeu : les jeux de

l'enfance, les jeux de la virilité, les jeux de l'oisiveté ou des passions.

Les jeux de l'enfance, inventés par les enfants eux-mêmes, se retrouvent sur toute la terre. J'ai vu le petit Sauvage, le petit Bédouin, le petit Nègre, le petit François, le petit Anglois, le petit Allemand, le petit Italien, le petit Espagnol, le petit Grec opprimé, le petit Turc oppresseur lancer la balle et rouler le cerceau. Qui a montré à ces enfants si divers par leurs langues, si différents par leurs races, leurs mœurs et leurs pays, qui leur a montré ces mêmes jeux? Le Maître des hommes, le père de la grande et même famille : il enseigna à l'innocence ces amusements, développement des forces, besoin de la nature.

La seconde espèce de jeux est celle qui, servant à apprendre un art, est un besoin de la société. Il faut ranger dans cette espèce les jeux gymnastiques, les courses de char, la naumachie chez les anciens, les joûtes, les castilles, les pas d'armes, les tournois dans le moyen âge, la paume, l'escrime, les courses de chevaux, et les jeux d'adresse chez les modernes. Le théâtre avec ses pompes est une chose à part, et le génie le réclame comme une de ses créations : il en est de même de quelques combinaisons de l'esprit, comme le jeu des dames et des échecs.

La troisième espèce de jeux, les jeux de hasard, est celle où l'homme expose sa fortune, son honneur, quelquefois sa liberté et sa vie avec une fureur qui tient du délire; c'est un besoin des passions. Les dez chez les anciens, les cartes chez les modernes, les osselets chez les Sauvages de l'Amérique septentrionale, sont au nombre de ces récréations funestes.

On retrouve les trois espèces de jeux dont je viens de parler chez les Indiens.

Les jeux de leurs enfants sont ceux de nos enfants; ils ont la balle et la paume[1], la course, le tir de l'arc pour la jeunesse, et de plus le *jeu des plumes*, qui rappelle un ancien jeu de chevalerie.

Les guerriers et les jeunes filles dansent autour de quatre poteaux sur lesquels sont attachées des plumes de différentes couleurs : de temps en temps un jeune homme sort des quadrilles et enlève une plume de la couleur que porte sa maîtresse : il attache cette plume dans ses cheveux, et rentre dans les chœurs de danse. Par la disposition de la plume et la forme des pas, l'Indienne devine le lieu que son amant lui indique pour rendez-vous. Il y a des guerriers qui prennent des plumes d'une couleur dont au-

[1] Voyez *les Natchez*.

cune danseuse n'est parée : cela veut dire que ce guerrier n'aime point ou n'est point aimé. Les femmes mariées ne sont admises que comme spectatrices à ce jeu.

Parmi les jeux de la troisième espèce, les jeux de l'oisiveté ou des passions, je ne décrirai que celui des osselets.

A ce jeu, les Sauvages pleigent leurs femmes, leurs enfants, leur liberté ; et lorsqu'ils ont joué sur promesse et qu'ils ont perdu, ils tiennent leur promesse. Chose étrange! l'homme, qui manque souvent aux serments les plus sacrés, qui se rit des lois, qui trompe sans scrupule son voisin et quelquefois son ami, qui se fait un mérite de la ruse et de la duplicité, met son honneur à remplir les engagements de ses passions, à tenir sa parole au crime, à être sincère envers les auteurs, souvent coupables, de sa ruine et les complices de sa dépravation!

Au jeu des osselets, appelé aussi le *jeu du plat*, deux joueurs seuls tiennent la main; le reste des joueurs parie pour ou contre : les deux adversaires ont chacun leur marqueur. La partie se joue sur une table ou simplement sur le gazon.

Les deux joueurs qui tiennent la main sont pourvus de six ou huit dez ou osselets, ressemblant à des noyaux d'abricot taillés à six faces

inégales : les deux plus larges faces sont peintes l'une en blanc, l'autre en noir.

Les osselèts se mêlent dans un plat de bois un peu concave ; le joueur fait pirouetter ce plat ; puis frappant sur la table ou sur le gazon, il fait sauter en l'air les osselets.

Si tous les osselets, en tombant, présentent la même couleur, celui qui a joué gagne cinq points : si cinq osselets sur six ou huit, amènent la même couleur, le joueur ne gagne qu'un point pour la première fois ; mais si le même joueur répète le même coup, il fait rafle de tout, et gagne la partie, qui est en quarante.

A mesure que l'on prend des points on en défalque autant sur la partie de l'adversaire.

Le gagnant continue de tenir la main ; le perdant cède sa place à l'un des parieurs de son côté, appelé à volonté par le marqueur de sa partie : les marqueurs sont les personnages principaux de ce jeu ; on les choisit avec de grandes précautions, et l'on préfère surtout ceux à qui l'on croit le Manitou le plus fort et le plus habile.

La désignation des marqueurs amène de violents débats : si un parti a nommé un marqueur dont le Manitou, c'est-à-dire la fortune, passe pour redoutable, l'autre parti s'oppose à cette nomination : on a quelquefois une très-grande

idée de la puissance du Manitou d'un homme qu'on déteste; dans ce cas l'intérêt l'emporte sur la passion, et l'on adopte cet homme pour marqueur malgré la haine qu'on lui garde.

Le marqueur tient à la main une petite planche sur laquelle il note les coups en craie rouge : les Sauvages se pressent en foule autour des joueurs; tous les yeux sont attachés sur le plat et sur les osselets; chacun offre des vœux et fait des promesses aux bons Génies. Quelquefois les valeurs engagées sur le coup de dez sont immenses pour des Indiens : les uns y ont mis leur cabane; les autres se sont dépouillés de leurs vêtements, et les jouent contre les vêtements des parieurs du parti opposé; d'autres enfin, qui ont déjà perdu tout ce qu'ils possèdent, proposent contre un foible enjeu leur liberté; ils offrent de servir pendant un certain nombre de mois ou d'années celui qui gagneroit le coup contre eux.

Les joueurs se préparent à leur ruine par des observances religieuses : ils jeûnent, ils veillent, ils prient; les garçons s'éloignent de leurs maîtresses, les hommes mariés de leurs femmes; les songes sont observés avec soin. Les intéressés se munissent d'un sachet où ils mettent toutes les choses auxquelles ils ont rêvé, de petits morceaux de bois, des feuilles d'arbres, des

dents de poissons, et cent autres Manitous supposés propices. L'anxiété est peinte sur les visages pendant la partie; l'assemblée ne seroit pas plus émue s'il s'agissoit du sort de la nation. On se presse autour du marqueur; on cherche à le toucher, à se mettre sous son influence; c'est une véritable frénésie; chaque coup est précédé d'un profond silence et suivi d'une vive acclamation. Les applaudissements de ceux qui gagnent, les imprécations de ceux qui perdent sont prodigués aux marqueurs, et des hommes, ordinairement chastes et modérés dans leurs propos, vomissent des outrages d'une grossièreté et d'une atrocité incroyables.

Quand le coup doit être décisif, il est souvent arrêté avant d'être joué : des parieurs de l'un ou l'autre parti déclarent que le moment est fatal, qu'il ne faut pas encore faire sauter les osselets. Un joueur, apostrophant ces osselets, leur reproche leur méchanceté et les menace de les brûler : un autre ne veut pas que l'affaire soit décidée avant qu'il ait jeté un morceau de petun dans le fleuve; plusieurs demandent à grands cris le saut des osselets; mais il suffit qu'une seule voix s'y oppose pour que le coup soit de droit suspendu. Lorsqu'on se croit au moment d'en finir, un assistant s'écrie : « Ar-» rêtez! arrêtez! ce sont les meubles de ma ca-

» bane qui me portent malheur! » Il court à sa cabane, brise et jette tous les meubles à la porte, et revient en disant : « Jouez! jouez! »

Souvent un parieur se figure que tel homme lui porte malheur; il faut que cet homme s'éloigne du jeu s'il n'y est pas mêlé, ou que l'on trouve un autre homme dont le Manitou, au jugement du parieur, puisse vaincre celui de l'homme qui porte malheur. Il est arrivé que des commandants françois au Canada, témoins de ces déplorables scènes, se sont vu forcés de se retirer pour satisfaire aux caprices d'un Indien. Et il ne s'agit pas de traiter légèrement ces caprices; toute la nation prendroit fait et cause pour le joueur; la religion se mêleroit de l'affaire, et le sang couleroit.

Enfin, quand le coup décisif se joue, peu d'Indiens ont le courage d'en supporter la vue; la plupart se précipitent à terre, ferment les yeux, se bouchent les oreilles, et attendent l'arrêt de la fortune comme on attendroit une sentence de vie ou de mort.

ANNÉE, DIVISION ET RÈGLEMENT DU TEMPS. CALENDRIER NATUREL.

ANNÉE.

Les Sauvages divisent l'année en douze lunes, division qui frappe tous les hommes; car la lune disparoissant et reparoissant douze fois, coupe visiblement l'année en douze parties, tandis que l'année solaire, véritable année, n'est point indiquée par des variations dans le disque du soleil.

DIVISION DU TEMPS.

Les douze lunes tirent leurs noms des labeurs, des biens et des maux des Sauvages, des dons et des accidents de la nature; conséquemment ces noms varient selon le pays et les usages des diverses peuplades; Charlevoix en cite un grand nombre. Un voyageur moderne [1] donne ainsi les mois des Sioux et les mois des Cypawois:

[1] Beltrami.

le symbole de leurs âges dans le nom de leurs années.

CALENDRIER NATUREL.

En astronomie, les Indiens ne connoissent guère que l'étoile polaire; ils l'appellent l'*étoile immobile;* elle leur sert pour se guider pendant la nuit. Les Osages ont observé et nommé quelques constellations. Le jour, les Sauvages n'ont pas besoin de boussole; dans les savanes, la pointe de l'herbe qui penche du côté du sud, dans les forêts, la mousse qui s'attache au tronc des arbres du côté du nord, leur indiquent le septentrion et le midi. Ils savent dessiner sur des écorces des cartes géographiques où les distances sont désignées par les nuits de marche.

Les diverses limites de leur territoire sont des fleuves, des montagnes, un rocher où l'on aura conclu un traité, un tombeau au bord d'une forêt, une grotte du Grand-Esprit dans une vallée.

Les oiseaux, les quadrupèdes, les poissons, servent de baromètre, de thermomètre, de calendrier aux Sauvages : ils disent que le castor leur a appris à bâtir et à se gouverner, le carcajou à chasser avec des chiens, parce qu'il chasse avec des loups, l'épervier d'eau à pêcher avec une huile qui attire le poisson.

Digitized by Google

Les pigeons, dont les volées sont innombrables, les bécasses américaines, dont le bec est d'ivoire, annoncent l'automne aux Indiens; les perroquets et les piverts leur prédisent la pluie par des sifflements tremblotants.

Quand le maukawis, espèce de caille, fait entendre son chant au mois d'avril depuis le lever jusqu'au coucher du soleil, le Siminole se tient assuré que les froids sont passés; les femmes sèment les grains d'été: mais quand le maukawis se perche la nuit sur une cabane, l'habitant de cette cabane se prépare à mourir.

Si l'oiseau blanc se joue au haut des airs, il annonce un orage; s'il vole le soir au-devant du voyageur, en se jetant d'une aile sur l'autre comme effrayé, il prédit des dangers.

Dans les grands événements de la patrie, les jongleurs affirment que Kit-chi-manitou se montre au-dessus des nuages porté par son oiseau favori, le wakon, espèce d'oiseau de paradis aux ailes brunes, et dont la queue est ornée de quatre longues plumes vertes et rouges.

Les moissons, les jeux, les chasses, les danses, les assemblées des Sachems, les cérémonies du mariage, de la naissance et de la mort, tout se règle par quelques observations tirées de l'histoire de la nature. On sent combien ces usages doivent répandre de grâce et de poésie dans le

langage ordinaire de ces peuples. Les nôtres se réjouissent à la Grenouillère, grimpent au mât de cocagne, moissonnent à la mi-août, plantent des oignons à la Saint-Fiacre et se marient à la Saint-Nicolas.



MÉDECINE.

La science du médecin est une espèce d'initiation chez les Sauvages: elle s'appelle la *grande médecine ;* on y est affilié comme à une franc-maçonnerie ; elle a ses secrets, ses dogmes, ses rites.

Si les Indiens pouvoient bannir du traitement des maladies les coutumes superstitieuses et les jongleries des prêtres, ils connoîtroient tout ce qu'il y a d'essentiel dans l'art de guérir ; on pourroit même dire que cet art est presque aussi avancé chez eux que chez les peuples civilisés.

Ils connoissent une multitude de simples propres à fermer les blessures ; ils ont l'usage du *garent-oguen*, qu'ils appellent encore *abasoutchenza*, à cause de sa forme : c'est le *ginseng* des Chinois. Avec la seconde écorce du sassafras ils coupent les fièvres intermittentes : les racines du lycnis à feuilles de lierre leur servent pour faire passer les enflures du ventre ; ils emploient le *bellis* du Canada, haut de six pieds, dont les feuilles sont grasses et cannelées, contre

la gangrène ; il nettoye complétement les ulcères, soit qu'on le réduise en poudre, soit qu'on l'applique cru et broyé.

L'hedisaron à trois feuilles, dont les fleurs rouges sont disposées en épi, a la même vertu que le bellis.

Selon les Indiens, la forme des plantes a des analogies et des ressemblances avec les différentes parties du corps humain que ces plantes sont destinées à guérir, ou avec les animaux malfaisants dont elles neutralisent le venin. Cette observation mériteroit d'être suivie : les peuples simples, qui dédaignent moins que nous les indications de la Providence, sont moins sujets que nous à se tromper.

Un des grands moyens employés par les Sauvages dans beaucoup de maladies, ce sont les bains de vapeur. Ils bâtissent à cet effet une cabane qu'ils appellent la *cabane des sueurs*. Elle est construite avec des branches d'arbre plantées en rond et attachées ensemble par la cime, de manière à former un cône ; on les garnit en dehors de peaux de différents animaux : on y ménage une très-petite ouverture pratiquée contre terre, et par laquelle on entre en se traînant sur les genoux et sur les mains. Au milieu de cette étuve est un bassin plein d'eau que l'on fait bouillir en y jetant des

cailloux rougis au feu ; la vapeur qui s'élève de ce bassin est brûlante, et en moins de quelques minutes le malade se couvre de sueur.

La chirurgie n'est pas à beaucoup près aussi avancée que la médecine parmi les Indiens. Cependant ils sont parvenus à suppléer à nos instruments par des inventions ingénieuses. Ils entendent très-bien les bandages applicables aux fractures simples; ils ont des os aussi pointus que des lancettes pour saigner et pour scarifier les membres rhumatisés; ils sucent le sang à l'aide d'une corne et en tirent la quantité prescrite. Des courges pleines de matières combustibles auxquelles ils mettent le feu leur tiennent lieu de ventouses. Ils ouvrent des ustions avec des nerfs de chevreuil, et ils font des siphons avec les vessies de divers animaux.

Les principes de la boîte fumigatoire employée quelque temps en Europe, dans le traitement des noyés, sont connus des Indiens. Ils se servent à cet effet d'un large boyau fermé à l'une des extrémités, ouvert à l'autre par un petit tube de bois : on enfle ce boyau avec de la fumée, et l'on fait entrer cette fumée dans les intestins du noyé.

Dans chaque famille on conserve ce qu'on appelle *le sac de médecine* ; c'est un sac rempli de Manitous et de différents simples d'une grande

puissance. On porte ce sac à la guerre : dans les camps c'est un palladium, dans les cabanes un dieu Lare.

Les femmes pendant leurs couches se retirent à la cabane des purifications; elles y sont assistées par des matrones. Celles-ci, dans les accouchements ordinaires, ont les connoissances suffisantes, mais dans les accouchements difficiles, elles manquent d'instruments. Lorsque l'enfant se présente mal et qu'elles ne le peuvent retourner, elles suffoquent la mère, qui, se débattant contre la mort, délivre son fruit par l'effort d'une dernière convulsion. On avertit toujours la femme en travail avant de recourir à ce moyen; elle n'hésite jamais à se sacrifier. Quelquefois la suffocation n'est pas complète; on sauve à la fois l'enfant et son héroïque mère.

La pratique est encore, dans ces cas désespérés, de causer une grande frayeur à la femme en couches; une troupe de jeunes gens s'approchent en silence de la cabane des purifications, et poussent tout à coup le cri de guerre : ces clameurs échouent auprès des femmes courageuses, et il y en a beaucoup.

Quand un Sauvage tombe malade, tous ses parents se rendent à sa hutte. On ne prononce jamais le mot de mort devant un ami du ma-

lade : l'outrage le plus sanglant qu'on puisse faire à un homme, c'est de lui dire : « Ton père est mort. »

Nous avons vu le côté sérieux de la médecine des Sauvages, nous allons en voir le côté plaisant, le côté qu'auroit peint un Molière indien, si ce qui rappelle les infirmités morales et physiques de notre nature n'avoit quelque chose de triste.

Le malade a-t-il des évanouissements, dans les intervalles où on peut le supposer mort, les parents, assis selon les degrés de parenté autour de la natte du moribond, poussent des hurlements qu'on entendroit d'une demi-lieue. Quand le malade reprend ses sens les hurlements cessent pour recommencer à la première crise.

Cependant le jongleur arrive; le malade lui demande s'il reviendra à la vie : le jongleur ne manque pas de répondre qu'il n'y a que lui, jongleur, qui puisse lui rendre la santé. Alors le malade qui se croit près d'expirer, harangue ses parents, les console, les invite à bannir la tristesse et à bien manger.

On couvre le patient d'herbes, de racines et de morceaux d'écorce; on souffle avec un tuyau de pipe sur les parties de son corps où le mal est censé résider; le jongleur lui parle dans la

bouche pour conjurer, s'il en est encore temps, l'esprit infernal.

Le malade ordonne lui-même le repas funèbre: tout ce qui reste de vivres dans la cabane se doit consommer. On commence à égorger les chiens, afin qu'ils aillent avertir le Grand-Esprit de la prochaine arrivée de leur maître. A travers ces puérilités, la simplicité avec laquelle un Sauvage accomplit le dernier acte de la vie, a pourtant quelque chose de grand.

En déclarant que le malade va mourir, le jongleur met sa science à l'abri de l'évènement, et fait admirer son art si le malade recouvre la santé. Quand il s'aperçoit que le danger est passé, il n'en dit rien, et commence ses adjurations.

Il prononce d'abord des mots que personne ne comprend; puis il s'écrie : « Je découvrirai le » maléfice; je forcerai Kitchi-Manitou à fuir de- » vant moi. »

Il sort de la hutte; les parents le suivent, il court s'enfoncer dans la *cabane des sueurs* pour recevoir l'inspiration divine. Rangés dans une muette terreur autour de l'étuve, les parents entendent le prêtre qui hurle, chante, crie en s'accompagnant d'un chichikoué. Bientôt il sort tout nu par le soupirail de la hutte, l'écume aux lèvres, et les yeux tors : il se plonge, dé-

gouttant de sueur, dans une eau glacée, se roule par terre, fait le mort, ressuscite, vole à sa hutte en ordonnant aux parents d'aller l'attendre à celle du malade.

Bientôt on le voit revenir, tenant un charbon à moitié allumé dans sa bouche, et un serpent dans sa main.

Après de nouvelles contorsions autour du malade, il laisse tomber le charbon, et s'écrie : « Réveille-toi, je te promets la vie; le Grand-» Esprit m'a fait connoître le sort qui te faisoit » mourir. » Le forcené se jette sur le bras de sa dupe, le déchire avec les dents, et ôtant de sa bouche un petit os qu'il y tenoit caché : « Voilà, » s'écrie-t-il, le maléfice que j'ai arraché de ta » chair! » Alors le prêtre demande un chevreuil et des truites pour en faire un repas, sans quoi le malade ne pourroit guérir : les parents sont obligés d'aller sur-le-champ à la chasse et à la pêche.

Le médecin mange le dîner; cela ne suffit pas. Le malade est menacé d'une rechute, si l'on n'obtient, dans une heure, le manteau d'un chef qui réside à deux ou trois journées de marche du lieu de la scène. Le jongleur le sait, mais comme il prescrit à la fois la règle et donne les dispenses, moyennant quatre ou cinq manteaux profanes fournis par les parents, il les tient

quittes du manteau sacré réclamé par le ciel.

Les fantaisies du malade, qui revient tout naturellement à la vie, augmentent la bizarrerie de cette cure : le malade s'échappe de son lit, se traîne sur les pieds et sur les mains derrière les meubles de la cabane. Vainement on l'interroge; il continue sa ronde et pousse des cris étranges. On le saisit; on le remet sur sa natte; on le croit en proie à une attaque de son mal : il reste tranquille un moment, puis il se relève à l'improviste, et va se plonger dans un vivier; on l'en retire avec peine; on lui présente un breuvage : « Donne-le à cet orignal, » dit-il en désignant un de ses parents.

Le médecin cherche à pénétrer la cause du nouveau délire du malade. « Je me suis endormi, » répond gravement celui-ci, et j'ai rêvé que » j'avois un bison dans l'estomac. » La famille semble consternée, mais soudain les assistants s'écrient qu'ils sont aussi possédés d'un animal : l'un imite le cri d'un carribou, l'autre l'aboiement d'un chien, un troisième le hurlement d'un loup; le malade contrefait à son tour le mugissement de son bison : c'est un charivari épouvantable. On fait transpirer le songeur sur une infusion de sauge et de branches de sapin; son imagination est guérie par la complaisance de ses amis, et il déclare que le bison lui est

sorti du corps. Ces folies, mentionnées par Charlevoix, se renouvellent tous les jours chez les Indiens.

Comment le même homme, qui s'élevoit si haut lorsqu'il se croyoit au moment de mourir, tombe-t-il si bas lorsqu'il est sûr de vivre? Comment de sages vieillards, des jeunes gens raisonnables, des femmes sensées se soumettent-ils aux caprices d'un esprit déréglé? Ce sont là les mystères de l'homme, la double preuve de sa grandeur et de sa misère.

Digitized by Google

LANGUES INDIENNES.

Quatre langues principales paroissent se partager l'Amérique septentrionale : l'algonquin et le huron au nord et à l'est, le sioux à l'ouest, et le chicassais au midi ; mais les dialectes diffèrent pour ainsi dire de tribu à tribu. Les Creeks actuels parlent le chicassais mêlé d'algonquin.

L'ancien natchez n'étoit qu'un dialecte plus doux du chicassais.

Le natchez, comme le huron et l'algonquin, ne connoissoit que deux genres, le masculin et le féminin ; il rejetoit le neutre. Cela est naturel chez des peuples qui prêtent des sens à tout, qui entendent des voix dans tous les murmures, qui donnent des haines et des amours aux plantes, des désirs à l'onde, des esprits immortels aux animaux, des âmes aux rochers. Les noms en natchez ne se déclinoient point ; ils prenoient seulement au pluriel la lettre *k* ou le monosyllabe *ki*, si le nom finissoit par une consonne.

Les verbes se distinguoient par la caractéris-

tique, la terminaison et l'augment. Ainsi les Natchez disoient *T-ija*, je marche; *ni Tija-ban*, je marchois; *ni-ga Tija*, je marcherai; *ni-ki Tija*, je marchai ou j'ai marché.

Il y avoit autant de verbes qu'il y avoit de substantifs exposés à la même action; ainsi *manger* du maïs étoit un autre verbe que *manger* du chevreuil; se *promener* dans une forêt, se disoit d'une autre manière que se promener sur une colline; *aimer son ami* se rendoit par le verbe *napitilima*, qui signifie j'estime; *aimer sa maîtresse* s'exprimoit par le verbe *nisakia*, qu'on peut traduire par *je suis heureux*. Dans les langues des peuples près de la nature, les verbes sont ou très-multipliés, ou peu nombreux, mais surchargés d'une multitude de lettres qui en varient les significations : le père, la mère, le fils, la femme, le mari, pour exprimer leurs divers sentiments, ont cherché des expressions diverses; ils ont modifié d'après les passions humaines la parole primitive que Dieu a donnée à l'homme avec l'existence. Le verbe étoit un et renfermoit tout; l'homme en a tiré les langues avec leurs variations et leurs richesses; langues où l'on trouve pourtant quelques mots radicalement les mêmes, restés comme type ou preuve d'une commune origine.

Le chicassais, racine du natchez, est privé

de la lettre *r*, excepté dans les mots dérivés de l'algonquin, comme *arrego*, *je fais la guerre*, qui se prononce avec une sorte de déchirement de son. Le chicassais a des aspirations fréquentes pour le langage des passions violentes, telles que la haine, la colère, la jalousie; dans les sentiments tendres, dans les descriptions de la nature, ses expressions sont pleines de charme et de pompe.

Les Sioux, que leur tradition fait venir du Mexique sur le haut Mississipi, ont étendu l'empire de leur langue depuis ce fleuve jusqu'aux montagnes Rocheuses à l'ouest, et jusqu'à la rivière Rouge au nord : là se trouvent les Cypowois qui parlent un dialecte de l'algonquin, et qui sont ennemis des Sioux.

La langue siouse siffle d'une manière assez désagréable à l'oreille : c'est elle qui a nommé presque tous les fleuves et tous les lieux à l'ouest du Canada : le Mississipi, le Missouri, l'Osage, etc. On ne sait rien encore, ou presque rien de sa grammaire.

L'algonquin et le huron sont les langues mères de tous les peuples de la partie de l'Amérique septentrionale comprise entre les sources du Mississipi, la baie d'Hudson, et l'Atlantique, jusqu'à la côte de la Caroline. Un voyageur qui sauroit ces deux langues, pourroit parcourir

plus de dix-huit cents lieues de pays sans interprète, et se faire entendre de plus de cent peuples.

La langue algonquine commençoit à l'Acadie et au golfe Saint-Laurent; tournant du sud-est par le nord jusqu'au sud-ouest, elle embrassoit une étendue de douze cents lieues. Les indigènes de la Virginie la parloient; au-delà, dans les Carolines, au midi, dominoit la langue chicassaise. L'idiome algonquin au nord venoit finir chez les Cypowois. Plus loin encore, au septentrion, paroît la langue des Esquimaux; à l'ouest, la langue algonquine touchoit la rive gauche du Mississipi : sur la rive droite règne la langue siouse.

L'algonquin a moins d'énergie que le huron; mais il est plus doux, plus élégant et plus clair : on l'emploie ordinairement dans les traités; il passe pour la langue polie ou la langue classique du désert.

Le huron étoit parlé par le peuple qui lui a donné son nom, et par les Iroquois, colonie de ce peuple.

Le huron est une langue complète ayant ses verbes, ses noms, ses pronoms et ses adverbes. Les verbes simples ont une double conjugaison, l'une absolue, l'autre réciproque; les troisièmes personnes ont les deux genres; et les nombres

et les temps suivent le mécanisme de la langue grecque. Les verbes actifs se multiplient à l'infini, comme dans la langue chicassaise.

Le huron est sans labiales ; on le parle du gosier, et presque toutes les syllabes sont aspirées. La diphtongue *ou* forme un son extraordinaire qui s'exprime sans faire aucun mouvement des lèvres. Les Missionnaires, ne sachant comment l'indiquer, l'ont écrit par le chiffre 8.

Le génie de cette noble langue consiste surtout à personnifier l'action, c'est-à-dire à tourner le passif par l'actif. Ainsi, l'exemple est cité par le père Rasle : « Si vous demandiez à un Euro-« péen pourquoi Dieu l'a créé, il vous diroit : « C'est pour le connoître, l'aimer, le servir et par « ce moyen mériter la gloire éternelle. »

Un Sauvage vous répondroit dans la langue huronne : « Le Grand-Esprit a pensé de nous : « qu'ils me connoissent, qu'ils m'aiment, qu'ils « me servent, alors je les ferai entrer dans mon « illustre félicité ! »

La langue huronne ou iroquoise a cinq principaux dialectes.

Cette langue n'a que quatre voyelles, *a*, *e*, *i*, *o*, et la diphtongue 8, qui tient un peu de la consonne et de la valeur du *w* anglois ; elle a sept consonnes, *h*, *k*, *n*, *r*, *s*, *t*.

Dans le huron presque tous les noms sont verbes. Il n'y a point d'infinitif ; la racine du verbe est la première personne du présent de l'indicatif.

Il y a trois temps primitifs dont se forment tous les autres : le présent de l'indicatif, le prétérit indéfini, et le futur simple affirmatif.

Il n'y a presque pas de substantifs abstraits ; si on en trouve quelques-uns, ils ont été évidemment formés après coup du verbe concret, en modifiant une de ses personnes.

Le huron a un duel comme le grec, et deux premières personnes plurielles et duelles. Point d'auxiliaire pour conjuguer les verbes ; point de participes ; point de verbes passifs ; on tourne par l'actif : *Je suis aimé*, dites : *On m'aime*, etc. Point de pronoms pour exprimer les relations dans les verbes : elles se connoissent seulement par l'initiale du verbe, que l'on modifie autant de différentes fois et d'autant de différentes manières qu'il y a de relations possibles entre les différentes personnes des trois nombres, ce qui est énorme. Aussi ces relations sont-elles la clef de la langue. Lorsqu'on les comprend (elles ont des règles fixes), no n'est plus arrêté.

Une singularité, c'est que dans les verbes, les impératifs ont une première personne.

Tous les mots de la langue huronne peuvent se composer entre eux. Il est général, à quelques expressions près, que l'objet du verbe, lorsqu'il n'est pas un nom propre, s'inclut dans le verbe même et ne fait plus qu'un seul mot; mais alors le verbe prend la conjugaison du nom, car tous les noms appartiennent à une conjugaison. Il y en a cinq.

Cette langue a un grand nombre de particules explétives qui seules ne signifient rien, mais qui répandues dans le discours lui donnent une grande force et une grande clarté. Les particules ne sont pas toujours les mêmes pour les hommes et pour les femmes. Chaque genre a les siennes propres.

Il y a deux genres : le genre noble, pour les hommes, et le genre non-noble, pour les femmes et les animaux mâles ou femelles. En disant d'un lâche qu'il est une femme, on masculinise le mot *femme*; en disant d'une femme qu'elle est un homme, on féminise le mot *homme*.

La marque du genre noble et du genre non-noble, du singulier, du duel et du pluriel, est la même dans les noms que dans les verbes, lesquels ont tous, à chaque temps et à chaque nombre, deux troisièmes personnes noble et non-noble.

Chaque conjugaison est absolue, réfléchie, réciproque et relative. J'en mettrai ici un exemple:

Conjugaison absolue.

SING. PRÉS. DE L'INDICATIF.

Iks8ens. — Je hais, etc.

DUEL.

Tenis8ens. — Toi et moi, etc.

PLUR.

Te8as8ens. — Vous et nous, etc.

Conjugaison réfléchie.

SING.

Katats8ens. — Je me hais, etc.

DUEL.

Tiatats8ens. — Nous nous, etc.

PLUR.

Te8atats8ens. — Vous et nous, etc.

Pour la conjugaison réciproque on ajoute *te* à la conjugaison réfléchie, en changeant *r* en *h* dans les troisièmes personnes du singulier et du plurier.

On aura donc

Tekatats8ens. — Je me hais, *mutuò*, avec quelqu'un.

Digitized by Google

Conjugaison relative du même verbe, même temps.

SINGULIER.

Relation de la première personne aux autres.

Kons8ens. — *Ego te odi*, etc.

Relation de la seconde aux autres.

Taks8ens. — *Tu me.*

Relation de la troisième masc. aux autres.

Raks8ens. — *Ille me.*

Relation de la troisième fém. aux autres.

8aks8ens. — *Illa me*, etc.

Relation de la troisième personne indéfinie on.

Ionks8ens. — On me hait.

DUEL.

La relation du duel au duel et au pluriel, devient pluriel. On ne mettra donc que la relation du duel au singulier.

Relation du duel aux autres personnes.

Kenis8ens. — *Nos 2 te*, etc.

Les troisièmes personnes duelles aux autres sont les mêmes que les plurielles.

PLURIEL.

Relation de la première plurielle aux autres.

K8as8ens. — *Nos te*, etc.

Relation de la seconde plurielle aux autres.

Tak8as8ens. — *Vos me.*

Relation de la troisième plur. masc. aux autres.

Ronks8ens. — *Illi me.*

Relation de la troisième fém. plur. aux autres.

Ionks8ens. — *Illæ me.*

Conjugaison d'un nom.

SINGULIER.

Hieronke. — Mon corps.
Tsieronke. — Ton corps.
Raieronke. — Son — à lui.
Kaieronke. — Son — à elle.
Ieronke. — Le corps de quelqu'un.

DUEL.

Tenieronke. — Notre (*meum et tuum*).
Iakeniieronke. — Notre (*meum et illum*).
Seniieronke. — Votre 2.
Niieronke. — Leur 2 à eux.
Kaniieronke. — Leur 2 à elles.

PLUR.

Te8aieronke. — Notre (*nost. et vest.*).
Iak8aieronke. — Notre (*nost. et illor.*).

Et ainsi de tous les noms. En comparant la conjugaison de ce nom avec la conjugaison absolue

du verbe *iks8ens*, je hais, on voit que ce sont absolument les mêmes modifications aux trois nombres : *k* pour la première personne, *s* pour la seconde; *r* pour la troisième noble, *ka* pour la troisième non noble ; *ni* pour le duel. Pour le pluriel, on redouble *te8a*, *se8a rati*, *konti*, changeant *k* en *te8a*, *s* en *se8a*, *ra* en *rati*, *ka* en *konti*, etc.

La relation dans la parenté est toujours du plus grand au plus petit. Exemple :

Mon père, *rakenika*, celui qui m'a pour fils. (Relation de la troisième personne à la première.)

Mon fils, *rienha*, celui que j'ai pour fils. (Relation de la première à la troisième personne.)

Mon oncle, *rakenchaa*, *rak*... (Relation de la troisième personne à la première.)

Mon neveu, *rion8atenha*, *ri*.... (Relation de la première à la troisième personne, comme dans le verbe précédent.)

Le verbe *vouloir* ne se peut traduire en iroquois. On se sert de *ikire*, *penser;* ainsi :

Je veux aller là.
Ikere etho iake.
Je pense aller là.

Les verbes qui expriment une chose qui n'existe plus au moment où l'on parle n'ont point de parfait, mais seulement un imparfait, comme

ronnhek8e, imparfait, il a vécu, il ne vit plus. Par analogie à cette règle : si *j'ai aimé* quelqu'un et si je l'*aime encore*, je me servirai du parfait *kenon8ehon*. Si je ne l'aime plus, je me servirai de l'imparfait *kenon8esk8e :* je l'*aimois*, mais je *ne l'aime plus :* voilà pour les temps.

Quant aux personnes, les verbes qui expriment une chose que l'on ne fait pas volontairement n'ont pas de premières personnes, mais seulement une troisième relative aux autres. Ainsi, j'éternue, *te8akitsionk8a*, relation de la troisième à la première : cela m'*éternue* ou me fait éternuer.

Je bâille, *te8akskara8ata*, même relation de la troisième non-noble à la première *8ak*, cela m'*ouvre la bouche*. La seconde personne, *tu bâilles*, *tu éternues*, sera la relation de la même troisième personne non-noble à la seconde *tesatsionk8a*, *tesaskara8ata*, etc.

Pour les termes des verbes, ou régimes indirects, il y a une variété suffisante de modifications aux finales qui les expriment intelligiblement ; et ces modifications sont soumises à des règles fixes.

Kninons, j'achète. *Kehninonse*, j'achète pour quelqu'un. *Kehninon*, j'achète de quelqu'un.— *Katennietha*, j'envoie. *Kehnieta*, j'envoie par quelqu'un. *Keiatennietennis*, j'envoie à quelqu'un.

Du seul examen de ces langues, il résulte que des peuples par nous surnommés *Sauvages* étoient fort avancés dans cette civilisation qui tient à la combinaison des idées. Les détails de leur gouvernement confirmeront de plus en plus cette vérité [1].

[1] J'ai puisé la plupart des renseignements curieux que je viens de donner sur la langue huronne, dans une petite grammaire iroquoise manuscrite qu'a bien voulu m'envoyer M. Marcoux, missionnaire au Saut Saint-Louis, district de Montréal, dans le Bas-Canada. Au reste, les Jésuites ont laissé des travaux considérables sur les langues sauvages du Canada. Le P. Chaumont, qui avoit passé cinquante ans parmi les Hurons, a composé une grammaire de leur langue. Nous devons au P. Rasle, enfermé dix ans dans un village d'Abénakis, de précieux documents. Un dictionnaire françois-iroquois est achevé; nouveau trésor pour les philologues. On a aussi le manuscrit d'un dictionnaire iroquois et anglois; malheureusement le premier volume, depuis la lettre A jusqu'à la lettre L, a été perdu.

CHASSE.

Quand les vieillards ont décidé la chasse du castor ou de l'ours, un guerrier va de porte en porte dans les villages, disant : « Les chefs vont » partir; que ceux qui veulent les suivre se » peignent de noir et jeûnent, pour apprendre » de l'Esprit des songes où les ours et les castors » se tiennent cette année. »

A cet avertissement tous les guerriers se barbouillent de noir de fumée détrempé avec de l'huile d'ours; le jeûne de huit nuits commence: il est si rigoureux qu'on ne doit pas même avaler une goutte d'eau, et il faut chanter incessamment, afin d'avoir d'heureux songes.

Le jeûne accompli, les guerriers se baignent; on sert un grand festin. Chaque Indien fait le récit de ses songes : si le plus grand nombre de ces songes désigne un même lieu pour la chasse, c'est là qu'on se résout d'aller.

On offre un sacrifice expiatoire aux âmes des ours tués dans les chasses précédentes, et on les conjure d'être favorables aux nouveaux chas-

seurs, c'est-à-dire qu'on prie les ours défunts de laisser assommer les ours vivants. Chaque guerrier chante ses anciens exploits contre les bêtes fauves.

Les chansons finies on part complétement armé. Arrivés au bord d'un fleuve, les guerriers tenant une pagaie à la main, s'asseyent deux à deux dans le fond des canots. Au signal donné par le chef, les canots se rangent à la file : celui qui tient la tête sert à rompre l'effort de l'eau lorsqu'on navigue contre le cours du fleuve. A ces expéditions, on mène des meutes, et l'on porte des lacets, des piéges, des raquettes à neige.

Lorsqu'on est parvenu au rendez-vous, les canots sont tirés à terre et environnés d'une palissade revêtue de gazon. Le chef divise les Indiens en compagnies composées d'un même nombre d'individus. Après le partage des chasseurs, on procède au partage du pays de chasse. Chaque compagnie bâtit une hutte au centre du lot qui lui est échu.

La neige est déblayée ; des piquets sont enfoncés en terre, et des écorces de bouleau appuyées contre ces piquets : sur ces écorces qui forment les murs de la hutte, s'élèvent d'autres écorces inclinées l'une vers l'autre ; c'est le toit de l'édifice : un trou ménagé dans ce toit laisse

échapper la fumée du foyer. La neige bouche en dehors les vides de la bâtisse et lui sert de ravalement ou de crépi. Un brasier est allumé au milieu de la cabane; des fourrures couvrent le sol; les chiens dorment sur les pieds de leurs maîtres; loin de souffrir du froid, on étouffe. La fumée remplit tout : les chasseurs, assis ou couchés, tâchent de se placer au-dessous de cette fumée.

On attend que les neiges soient tombées, que le vent du nord-ouest en rassérénant le ciel, ait amené un froid sec, pour commencer la chasse du castor. Mais pendant les jours qui précèdent cette nuaison, on s'occupe de quelques chasses intermédiaires, telles que celles des loutres, des renards et des rats musqués.

Les trappes employées contre ces animaux sont des planches plus ou moins épaisses, plus ou moins larges. On fait un trou dans la neige: une des extrémités des planches est posée à terre, l'autre extrémité est élevée sur trois morceaux de bois agencés dans la forme du chiffre 4. L'amorce s'attache à l'un des jambages de ce chiffre; l'animal qui la veut saisir s'introduit sous la planche, tire à soi l'appât, abat la trappe, est écrasé.

Les amorces diffèrent selon les animaux auxquels elles sont destinées : au castor on présente un morceau de bois de tremble, au renard

et au loup un lambeau de chair, au rat musqué des noix et divers fruits secs.

On tend les trappes pour les loups à l'entrée des passes, au débouché d'un fourré; pour les renards, au penchant des collines, à quelque distance des garennes; pour le rat musqué, dans les taillis de frênes; pour les loutres, dans les fossés des prairies et dans les joncs des étangs.

On visite les trappes le matin : on part de la hutte deux heures avant le jour.

Les chasseurs marchent sur la neige avec des raquettes : ces raquettes ont dix-huit pouces de long sur huit de large; de forme ovale par-devant, elles se terminent en pointe par derrière; la courbe de l'ellipse est de bois de bouleau, plié et durci au feu. Les cordes transversales et longitudinales sont faites de lanières de cuir; elles ont six lignes en tous sens; on les renforce avec des scions d'osier. La raquette est assujétie aux pieds au moyen de trois bandelettes. Sans ces machines ingénieuses il seroit impossible de faire un pas l'hiver dans ces climats; mais elles blessent et fatiguent d'abord, parce qu'elles obligent à tourner les genoux en dedans et à écarter les jambes.

Lorsqu'on procède à la visite et à la levée des piéges dans les mois de novembre et de décembre, c'est ordinairement au milieu des tour-

billons de neige, de grêle et de vent : on voit à peine à un demi-pied devant soi. Les chasseurs marchent en silence, mais les chiens, qui sentent la proie, poussent des hurlements. Il faut toute la sagacité du Sauvage pour retrouver les trappes ensevelies, avec les sentiers, sous les frimas.

A un jet de pierre des piéges, le chasseur s'arrête, afin d'attendre le lever du jour ; il demeure debout, immobile au milieu de la tempête, le dos tourné au vent, les doigts enfoncés dans la bouche : à chaque poil des peaux dont il est enveloppé, se forme une aiguille de givre, et la touffe de cheveux qui couronne sa tête devient un panache de glace.

A la première lueur du jour, lorsqu'on aperçoit les trappes tombées, on court aux fins de la bête. Un loup ou un renard, les reins à moitié cassés, montre aux chasseurs ses dents blanches et sa gueule noire : les chiens font raison du blessé.

On balaie la nouvelle neige, on relève la machine ; on y met une pâture fraîche, observant de dresser l'embûche sous le vent. Quelquefois les piéges sont détendus sans que le gibier y soit resté : cet accident est l'effet de la matoiserie des renards ; ils attaquent l'amorce, en avançant la patte par le côté de la planche, au

lieu de s'engager sous la trappe; ils emportent, sains et saufs, la picorée.

Si la première levée des piéges a été bonne, les chasseurs retournent triomphants à la hutte; le bruit qu'ils font alors est incroyable; ils racontent les captures de la matinée; ils invoquent les Manitoûs; ils crient sans s'entendre; il déraisonnent de joie, et les chiens ne sont pas muets. De ce premier succès on tire les présages les plus heureux pour l'avenir

Lorsque les neiges ont cessé de tomber, que le soleil brille sur leur surface durcie, la chasse du castor est proclamée. On fait d'abord au Grand-Castor une prière solennelle, et on lui présente une offrande de petun. Chaque Indien s'arme d'une massue pour briser la glace, d'un filet pour envelopper la proie. Mais quelle que soit la rigueur de l'hiver, certains petits étangs ne gèlent jamais dans le Haut-Canada: ce phénomène tient ou à l'abondance de quelques sources chaudes, ou à l'exposition particulière du sol.

Ces réservoirs d'eau non congelable sont souvent formés par les castors eux-mêmes, comme je l'ai dit à l'article de l'histoire naturelle. Voici comment on détruit les paisibles créatures de Dieu:

On pratique à la chaussée de l'étang où vivent

les castors, un trou assez large pour que l'eau se perde et pour que la ville merveilleuse demeure à sec. Debout sur la chaussée, un assommoir à la main, leurs chiens derrière eux, les chasseurs sont attentifs : ils voient les habitations se découvrir à mesure que l'eau baisse. Alarmé de cet écoulement rapide, le peuple amphibie jugeant sans en connoître la cause qu'une brèche s'est faite à la chaussée, s'occupe aussitôt de la fermer. Tous nagent à l'envi : les uns s'avancent pour examiner la nature du dommage ; les autres abordent au rivage pour chercher des matériaux ; d'autres se rendent aux maisons de campagne pour avertir les citoyens. Les infortunés sont environnés de toute part : à la chaussée, la massue étend roide mort l'ouvrier qui s'efforçoit de réparer l'avarie ; l'habitant réfugié dans sa maison champêtre n'est pas plus en sûreté : le chasseur lui jette une poudre qui l'aveugle, et les dogues l'étranglent. Les cris des vainqueurs font retentir les bois, l'eau s'épuise, et l'on marche à l'assaut de la cité.

La manière de prendre les castors dans les viviers gelés est différente : des percées sont ménagées dans la glace ; emprisonnés sous leur voûte de cristal, les castors s'empressent de venir respirer à ces ouvertures. Les chasseurs

ont soin de couvrir l'endroit brisé avec de la bourre de roseau; sans cette précaution, les castors découvriroient l'embuscade que leur cache la moelle du jonc répandu sur l'eau. Ils approchent donc du soupirail; le remole qu'ils font en nageant les trahit : le chasseur plonge son bras dans l'issue, saisit l'animal par une patte, le jette sur la glace, où il est entouré d'un cercle d'assassins, dogues et hommes. Bientôt attaché à un arbre, un Sauvage l'écorche à moitié vivant, afin que son poil aille envelopper au delà des mers la tête d'un habitant de Londres ou de Paris.

L'expédition contre les castors terminée, on revient à la hutte des chasses, en chantant des hymnes au Grand-Castor, au bruit du tambour et du chichikoué.

L'écorchement se fait en commun. On plante des poteaux : deux chasseurs se placent à chaque poteau qui porte deux castors suspendus par les jambes de derrière. Au commandement du chef, on ouvre le ventre des animaux tués et on les dépouille. S'il se trouve une femelle parmi les victimes, la consternation est grande : non-seulement c'est un crime religieux de tuer les femelles de castor, mais c'est encore un délit politique, une cause de guerre entre les tribus. Cependant l'amour du gain, la passion des

liqueurs fortes, le besoin d'armes à feu, l'ont emporté sur la force de la superstition et sur le droit établi; des femelles en grande quantité ont été traquées, ce qui produira tôt ou tard l'extinction de leur race.

La chasse finit par un repas composé de la chair des castors. Un orateur prononce l'éloge des défunts comme s'il n'avoit pas contribué à leur mort : il raconte tout ce que j'ai rapporté de leurs mœurs : il loue leur esprit et leur sagesse : « Vous n'entendrez plus, dit-il, la voix » des chefs qui vous commandoient et que vous » aviez choisis entre tous les guerriers castors » pour vous donner des lois. Votre langage, que » les jongleurs savent parfaitement, ne sera plus » parlé au fond du lac; vous ne livrerez plus de » batailles aux loutres, vos cruels ennemis. Non, » castors! mais vos peaux serviront à acheter » des armes; nous porterons vos jambons fumés » à nos enfants, nous empêcherons nos chiens » de briser vos os qui sont si durs. »

Tous les discours, toutes les chansons des Indiens, prouvent qu'ils s'associent aux animaux, qu'ils leur prêtent un caractère et un langage, qu'ils les regardent comme des instituteurs, comme des êtres doués d'une âme intelligente. L'Écriture offre souvent l'instinct des animaux en exemple à l'homme.

Digitized by Google

La chasse de l'ours est la chasse la plus renommée chez les Sauvages. Elle commence par de longs jeûnes, des purgations sacrées et des festins ; elle a lieu en hiver. Les chasseurs suivent des chemins affreux, le long des lacs, entre des montagnes dont les précipices sont cachés sous la neige. Dans les défilés dangereux, ils offrent le sacrifice réputé le plus puissant auprès du génie du désert; ils suspendent un chien vivant aux branches d'un arbre, et l'y laissent mourir enragé. Des huttes élevées chaque soir à la hâte ne donnent qu'un mauvais abri : on y est glacé d'un côté et brûlé de l'autre : pour se défendre contre la fumée, on n'a d'autre ressource que de se coucher sur le ventre, le visage enseveli dans des peaux. Les chiens affamés hurlent, passent et repassent sur le corps de leurs maîtres : lorsque ceux-ci croient aller prendre un chétif repas, le dogue, plus alerte, l'engloutit.

Après des fatigues inouïes, on arrive à des plaines couvertes de forêts de pins, retraite des ours. Les fatigues et les périls sont oubliés; l'action commence.

Les chasseurs se divisent et embrassent, en se plaçant à quelque distance les uns des autres, un grand espace circulaire. Rendus aux différents points du cercle, ils marchent, à l'heure fixée, sur un rayon qui tend au centre, examinant avec

soin sur ce rayon les vieux arbres qui recèlent un ours : l'animal se trahit par la marque que son haleine laisse dans la neige.

Aussitôt que l'Indien a découvert les traces qu'il cherche, il appelle ses compagnons, grimpe sur le pin, et à dix ou douze pieds de terre, trouve l'ouverture par laquelle le solitaire s'est retiré dans sa cellule : si l'ours est endormi on lui fend la tête; deux autres chasseurs montant à leur tour sur l'arbre, aident le premier à retirer le mort de sa niche et à le précipiter.

Le guerrier explorateur et vainqueur se hâte alors de descendre : il allume sa pipe, la met dans la gueule de l'ours, et soufflant dans le fourneau du calumet, remplit de fumée le gosier du quadrupède. Il adresse ensuite des paroles à l'âme du trépassé; il le prie de lui pardonner sa mort, de ne point lui être contraire dans les chasses qu'il pourroit entreprendre. Après cette harangue, il coupe le filet de la langue de l'ours, pour le brûler au village, afin de découvrir par la manière dont il pétillera dans la flamme, si l'esprit de l'ours est ou n'est pas apaisé.

L'ours n'est pas toujours renfermé dans le tronc d'un pin; il habite souvent une tanière dont il a bouché l'entrée. Cet hermite est quelquefois si replet qu'il peut à peine marcher, quoiqu'il ait vécu une partie de l'hiver sans nourriture.

Digitized by Google

Les guerriers partis des différents points du cercle, et dirigés vers le centre, s'y rencontrent enfin, apportant, traînant ou chassant leur proie: on voit quelquefois arriver ainsi de jeunes Sauvages qui poussent devant eux avec une baguette, un gros ours trottant pesamment sur la neige. Quand ils sont las de ce jeu, ils enfoncent un couteau dans le cœur du pauvre animal.

La chasse de l'ours, comme toutes les autres chasses, finit par un repas sacré. L'usage est de faire rôtir un ours tout entier, et de le servir aux convives assis en rond sur la neige, à l'abri des pins dont les branches étagées sont aussi couvertes de neige. La tête de la victime, peinte de rouge et de bleu, est exposée au haut d'un poteau. Des orateurs lui adressent la parole; ils prodiguent les louanges au mort, tandis qu'ils dévorent ses membres. « Comme tu montois au » haut des arbres! quelle force dans tes étreintes! » quelle constance dans tes entreprises! quelle » sobriété dans tes jeûnes! Guerrier à l'épaisse » fourrure, au printemps les jeunes ourses brû- » loient d'amour pour toi. Maintenant tu n'es » plus; mais ta dépouille fait encore les délices » de ceux qui la possèdent. »

On voit souvent assis pêle-mêle avec les Sauvages à ces festins, des dogues, des ours et des loutres apprivoisés.

Les Indiens prennent pendant cette chasse des engagements qu'ils ont de la peine à remplir. Ils jurent, par exemple, de ne point manger avant d'avoir porté la patte du premier ours qu'ils tueront à leur mère ou à leur femme, et quelquefois leur mère et leur femme sont à trois ou quatre cents milles de la forêt où ils ont assommé la bête. Dans ces cas on consulte le jongleur, lequel, au moyen d'un présent, accommode l'affaire. Les imprudents faiseurs de vœux en sont quittes pour brûler en l'honneur du Grand-Lièvre la partie de l'animal qu'ils avoient dévouée à leurs parents.

La chasse de l'ours finit vers la fin de février, et c'est à cette époque que commence celle de l'orignal. On trouve de grandes troupes de ces animaux dans les jeunes semis de sapins.

Pour les prendre, on enferme un terrain considérable dans deux triangles de grandeur inégale, et formés de pieux hauts et serrés. Ces deux triangles se communiquent par un de leurs angles, à l'issue duquel on tend des lacets. La base du plus grand triangle reste ouverte, et les guerriers s'y rangent sur une seule ligne. Bientôt ils s'avancent poussant de grands cris, frappant sur une espèce de tambour. Les orignaux prennent la fuite dans l'enclos cerné par les pieux. Ils cherchent en vain un passage, ar-

rivent au détroit fatal, et demeurent embarrassés dans les filets. Ceux qui les franchissent se précipitent dans le petit triangle, où ils sont aisément percés de flèches.

La chasse du bison a lieu pendant l'été dans les savanes qui bordent le Missouri ou ses affluents. Les Indiens, battant la plaine, poussent les troupeaux vers le courant d'eau. Quand ils refusent de fuir, on embrase les herbes, et les bisons se trouvent resserrés entre l'incendie et le fleuve. Quelques milliers de ces pesants animaux mugissant à la fois, traversant la flamme ou l'onde, tombant atteints par la balle ou persés par l'épieu, offrent un spectacle étonnant.

Les Sauvages emploient encore d'autres moyens d'attaque contre les bisons : tantôt ils se déguisent en loups, afin de les approcher, tantôt ils attirent les vaches, en imitant le mugissement du taureau. Aux derniers jours de l'automne, lorsque les rivières sont à peine gelées, deux ou trois tribus réunies dirigent les troupeaux vers ces rivières. Un Sioux, revêtu de la peau d'un bison, franchit le fleuve sur la glace mince; les bisons trompés le suivent; le pont fragile se rompt sous le lourd bétail que l'on massacre au milieu des débris flottants. Dans ces occasions les chasseurs emploient la flèche : le coup muet de cette arme n'épouvante point le

gibier, et le trait est repris par l'archer quand l'animal est abattu. Le mousquet n'a pas cet avantage : il y a perte et bruit dans l'usage du plomb et de la poudre.

On a soin de prendre les bisons sous le vent, parce qu'ils flairent l'homme à une grande distance. Le taureau blessé revient sur le coup; il défend la génisse, et meurt souvent pour elle.

Les Sioux errant dans les savanes sur la rive droite du Mississipi, depuis les sources de ce fleuve jusqu'au saut Saint-Antoine, élèvent des chevaux de race espagnole, avec lesquels ils lancent les bisons.

Ils ont quelquefois de singuliers compagnons dans cette chasse : ce sont les loups. Ceux-ci se mettent à la suite des Indiens afin de profiter de leurs restes, et dans la mêlée ils emportent les veaux égarés.

Souvent aussi ces loups chassent pour leur propre compte. Trois d'entre eux amusent une vache par leurs folâtreries : tandis que naïvement attentive elle regarde les jeux de ces traîtres, un loup tapi dans l'herbe, la saisit aux mamelles; elle tourne la tête pour s'en débarrasser, et les trois complices du brigand lui sautent à la gorge.

Sur le théâtre de cette chasse s'exécute quelques mois après une chasse non moins cruelle, mais plus paisible, celle des colombes : on les

prend la nuit au flambeau, sur les arbres isolés où elles se reposent pendant leur migration du nord au midi.

Le retour des guerriers au printemps, quand la chasse a été bonne, est une grande fête. On revient chercher les canots; on les radoube avec de la graisse d'ours et de la résine de térébinthe: les pelleteries, les viandes fumées, les bagages sont embarqués, et l'on s'abandonne au cours des rivières, dont les rapides et les cataractes ont disparu sous la crue des eaux.

En approchant des villages, un Indien, mis à terre, court avertir la nation. Les femmes, les enfants, les vieillards, les guerriers restés aux cabanes se rendent au fleuve. Ils saluent la flotte par un cri, auquel la flotte répond par un autre cri. Les pirogues rompent leur file, se rangent bord à bord, et présentent la proue. Les chasseurs sautent sur la rive, et rentrent aux villages dans l'ordre observé au départ. Chaque Indien chante sa propre louange: « Il » faut être homme pour attaquer les ours comme » je l'ai fait; il faut être homme pour apporter » de telles fourrures et des vivres en si grande » abondance. » Les tribus applaudissent. Les femmes suivent portant le produit de la chasse.

On partage les peaux et les viandes sur la place publique; on allume le feu du retour;

on y jette les filets de langues d'ours : s'ils sont charnus et pétillent bien, c'est l'augure le plus favorable; s'ils sont secs et brûlent sans bruit, la nation est menacée de quelque malheur.

Après la danse du calumet, on sert le dernier repas de la chasse : il consiste en un ours amené vivant de la forêt : on le met cuire tout entier avec la peau et les entrailles dans une énorme chaudière. Il ne faut rien laisser de l'animal, ne point briser ses os, coutume judaïque; il faut boire jusqu'à la dernière goutte de l'eau dans laquelle il a bouilli. Le Sauvage, dont l'estomac repousse l'aliment, appelle à son secours ses compagnons. Ce repas dure huit ou dix heures : les festoyants en sortent dans un état affreux; quelques-uns paient de leur vie l'horrible plaisir que la superstition impose. Un Sachem clôt la cérémonie :

« Guerriers, le Grand-Lièvre a regardé nos » flèches : vous avez montré la sagesse du castor, » la prudence de l'ours, la force du bison, la » vitesse de l'orignal. Retirez-vous, et passez la » lune de feu à la pêche et aux jeux. » Ce discours se termine par un Oah ! cri religieux trois fois répété.

Les bêtes qui fournissent la pelleterie aux Sauvages sont : le blaireau, le renard gris, jaune et rouge, le pécan, le gopher, le racoon,

le lièvre gris et blanc; le castor, l'hermine, la martre, le rat musqué, le chat tigre ou carcajou, la loutre, le loup-cervier, la bête puante, l'écureuil noir, gris et rayé, l'ours, et le loup de plusieurs espèces.

Les peaux à tanner se tirent de l'orignal, de l'élan, de la brebis de montagne, du chevreuil, du daim, du cerf et du bison.



Digitized by Google

NOTES.

Page 79, au bas de la note.

« Les Mémoires dont je parle sont peu connus » et méritent de l'être : je les donne à la fin de » ce volume. ».

Voici ces Mémoires :

PREMIER MÉMOIRE.

Bacon, en parlant des antiquités, des histoires défigurées, des fragments historiques qui ont par hasard échappé aux ravages du temps, les compare à des planches qui surnagent après le naufrage, lorsque des hommes instruits et actifs parviennent, par leurs recherches soigneuses et par un examen exact et scrupuleux des monuments, des noms, des mots, des proverbes, des traditions, des documents et des témoignages particuliers, des fragments d'histoire, des passages de livres non historiques, à sauver et à recouvrer quelque chose du déluge du temps.

Les antiquités de notre patrie m'ont toujours paru plus importantes et plus dignes d'attention qu'on ne leur en a accordé jusqu'à présent. Nous n'avons, il est vrai, d'autres autorités écrites ou d'autres renseignements que les ouvrages des vieux auteurs françois et hollandois ; et l'on sait bien que leur attention étoit presque uniquement absorbée par la poursuite de

Digitized by Google

la richesse ou le soin de propager la religion, et que leurs opinions étoient modifiées par les préjugés régnants, fixés par des théories formées d'avance, contrôlées par la politique de leurs souverains, et obscurcies par les ténèbres qui alors couvroient encore le monde.

S'en rapporter entièrement aux traditions des Aborigènes pour des informations exactes et étendues, c'est s'appuyer sur un roseau bien frêle. Quiconque les a interrogés, sait qu'ils sont généralement aussi ignorants que celui qui leur adresse des questions, et que ce qu'ils disent est inventé à l'instant même, ou tellement lié à des fables évidentes, que l'on ne peut guère lui donner le moindre crédit. Dépourvu du secours de l'écriture pour soulager leur mémoire, les faits qu'ils connoissoient se sont, par la suite des temps, effacés de leur souvenir, ou bien s'y sont confondus avec de nouvelles impressions et de nouveaux faits qui les ont défigurés. Si, dans le court espace de trente ans, les boucaniers de Saint-Domingue perdirent presque toute trace du christianisme, quelle confiance pouvons-nous avoir dans des traditions orales qui nous sont racontées par des Sauvages dépourvus de l'usage des lettres, et continuellement occupés de guerre ou de chasse ?

Le champ des recherches a donc des limites extrêmement resserrées ; mais il ne nous est pas entièrement fermé. Les monuments qui restent offrent une ample matière aux investigations. On peut avoir recours au langage, à la personne, aux usages de l'homme

rouge, pour éclaircir son origine et son histoire; et la géologie du pays peut même, dans quelques cas, s'employer avec succès pour répandre la lumière sur les objets que l'on examine.

Ayant eu quelques occasions d'observer par moi-même et de faire d'assez fréquentes recherches, je suis porté à croire que la partie occidentale des États-Unis, avant d'avoir été découverte et occupée par les Européens, a été habitée par une nation nombreuse ayant des demeures fixes, et beaucoup plus avancée dans la civilisation que les tribus indiennes actuelles. Peut-être ne se hasarderoit-on pas trop en disant que son état ne différoit pas beaucoup de celui des Mexicains et des Péruviens, quand les Espagnols les visitèrent pour la première fois. En cherchant à éclaircir ce sujet, je me bornerai à cet état; quelquefois, je porterai mes regards au-delà, et j'éviterai, autant que je le pourrai, de traiter les points qui ont déjà été discutés.

Le Township de Pompey, dans le comté d'Onondaga, est sur le terrain le plus élevé de cette contrée; car il sépare les eaux qui coulent dans la baie de Chesapeak de celles qui vont se rendre dans le golfe Saint-Laurent. Les parties les plus hautes de ce Township offrent des restes d'anciens établissements, et l'on reconnoît, dans différents endroits, des vestiges d'une population nombreuse. Environ à deux milles au sud de Manlieu-Ignare, j'ai examiné, dans le Township de Pompey, les restes d'une ancienne cité; ils sont indiqués d'une manière visible par de grands espaces de

terreau noir disposés par intervalles réguliers à peu de distance les uns des autres, où j'ai observé des ossements d'animaux, des cendres, des haricots, ou des grains de maïs carbonisés, objets qui dénotent tous la demeure de créature humaine. Cette ville a dû avoir une étendue au moins d'un demi-mille de l'est à l'ouest, et de trois quarts de mille du nord au sud; j'ai pu la déterminer avec assez d'exactitude, d'après mon examen; mais quelqu'un d'une véracité reconnue m'a assuré que la longueur est d'un mille de l'est à l'ouest. Or, une ville qui couvroit plus de cinq cents acres doit avoir contenu une population qui surpasseroit toutes nos idées de crédibilité.

A un mille à l'est de l'établissement, se trouve un cimetière de trois à quatre acres de superficie, et il y en a un autre contigu à l'extrémité occidentale. Cette ville étoit située sur un terrain élevé, à douze milles à peu près des sources salées de l'Onondaga, et bien choisi pour la défense.

Du côté oriental, un escarpement perpendiculaire de cent pieds de hauteur aboutit à une profonde ravine où coule un ruisseau; le côté septentrional en a un semblable. Trois forts, éloignés de huit milles l'un de l'autre, forment un triangle qui environne la ville; l'un est à un mille au sud du village actuel de Jamesville, et l'autre au nord-est et au sud-est dans Pompey: ils avoient probablement été élevés pour couvrir la cité et pour protéger ses habitants contre les attaques d'un ennemi. Tous ces forts sont de forme circulaire ou elliptique; des ossements sont épars sur

leur emplacement; on coupa un frêne qui s'y trouvoit; le nombre de ses couches concentriques fit connoître qu'il étoit âgé de quatre-vingt-treize ans. Sur un tas de cendres consommées, qui formoit l'emplacement d'une grande maison, je vis un pin blanc qui avoit huit pieds et demi de circonférence, et dont l'âge étoit au moins de cent trente ans.

La ville avoit probablement été emportée d'assaut par le côté du nord. Il y a, à droite et à gauche, des tombeaux tout près du précipice; cinq ou six corps ont quelquefois été jetés pêle-mêle dans la même fosse. Si les assaillants avoient été repoussés, les habitants auroient enterré leurs morts à l'endroit accoutumé; mais ces tombeaux, qui se trouvent près de la ravine et dans l'enceinte du village, me donnent lieu de croire que la ville fut prise. Sur le flanc méridional de cette ravine, on a découvert un canon de fusil, des balles, un morceau de plomb, et un crâne percé d'une balle. Au reste, on trouve des canons de fusil, des haches, des houes et des épées dans tout le voisinage. Je me suis procuré les objets suivants, que je fais passer à la Société, pour qu'elle les dépose dans sa collection: deux canons de fusil mutilés, deux haches, une houe, une cloche sans battant, un morceau d'une grande cloche, un anneau, une lame d'épée, une pipe, un loquet de porte, des grains de verroterie, et plusieurs autres petits objets. Toutes ces choses prouvent des communications avec l'Europe; et, d'après les efforts visibles qui ont été faits pour rendre les canons de fusil inutiles en les limant, on ne peut

guère douter que les Européens qui s'étoient établis dans ce lieu n'aient été défaits et chassés du pays par les Indiens.

Près des restes de cette ville, j'ai observé une grande forêt qui, précédemment, étoit un terrain nu et cultivé. Voici les circonstances qui me firent tirer cette conséquence ; il ne s'y trouvoit ni tertres, ni buttes, qui sont toujours produites par les arbres déracinés, ou tombant de vétusté, point de souches, point de sous-bois ; les arbres étoient âgés en général de cinquante à soixante ans. Or, il faut qu'un très-grand nombre d'années s'écoule avant qu'un pays se couvre de bois ; ce n'est que lentement que les vents et les oiseaux apportent des graines. Le Township de Pompey abonde en forêts qui sont d'une nature semblable à celle dont je viens de parler : quelques-unes ont quatre milles de long et deux de large. Elle renferme un grand nombre de lieux de sépulture : je l'ai entendu estimer à quatre-vingts. Si la population blanche de ce pays étoit emportée tout entière, peut-être, dans la suite des siècles, offriroit-il des particularités analogues à celles que je décris.

Il me paroît qu'il y a deux ères distinctes dans nos antiquités ; l'une comprend les restes d'anciennes fortifications et d'établissements qui existoient antérieurement à l'arrivée des Européens ; l'autre se rapporte aux établissements et aux opérations des Européens ; et comme les blancs, de même que les Indiens, devoient fréquemment avoir recours à ces vieilles fortifications, pour y trouver un asile, y demeurer, ou y

Digitized by Google

chasser, elles doivent nécessairement renfermer plusieurs objets de manufactures d'Europe; c'est ce qui a donné lieu à beaucoup de confusion, parce qu'on a mêlé ensemble des périodes extrêmement éloignées l'une de l'autre.

Les François avoient vraisemblablement des établissements considérables sur le territoire des six nations. Le père du Creux, Jésuite, raconte, dans son *Histoire du Canada*, qu'en 1655 les François établirent une colonie dans le territoire d'Onondaga; et voici comme il décrit ce pays singulièrement fertile et intéressant : « Deux jours après, le père Chaumont » fut mené par une troupe nombreuse à l'endroit des- » tiné à l'établissement et à la demeure des François : » c'étoit à quatre lieues du village où il s'étoit d'abord » arrêté. Il est difficile de voir quelque chose de mieux » soigné par la nature, et si l'art y eût, comme en » France et dans le reste de l'Europe, ajouté son se- » cours, ce lieu pourroit le disputer à Baies. Une prai- » rie immense est ceinte de tous côtés d'une forêt peu » élevée, et se prolonge jusqu'aux bords du lac Gan- » neta, où les quatre nations principales des Iroquois » peuvent facilement arriver avec leurs pirogues, » comme au centre du pays, et d'où elles peuvent de » même aller sans difficulté les unes chez les autres, » par des rivières et des lacs qui entourent ce canton. » L'abondance du gibier y égale celle du poisson; et, » pour qu'il n'y manque rien, les tourterelles y ar- » rivent en si grande quantité au retour du printemps » qu'on les prend avec des filets. Le poisson y est si

» commun que des pêcheurs y prennent, dit-on, mille » anguilles à l'hameçon, dans l'espace d'une nuit. Deux » sources d'eau vive, éloignées l'une de l'autre d'une » centaine de pas, coupent cette prairie; l'eau salée » fournit en abondance du sel excellent; l'eau de » l'autre est douce et bonne à boire, et ce qui est » admirable, toutes deux sortent de la même col- » line [1].» Charlevoix nous apprend qu'en 1654 des missionnaires furent envoyés à Onontagué (Onondaga); qu'ils y construisirent une chapelle, et y firent un établissement; qu'une colonie françoise y fut fondée en 1658, et que les missionnaires abandonnèrent le pays en 1668. Quand Lasalle partit du Canada, pour descendre le Mississipi, en 1679, il découvrit, entre le lac Huron et le lac Illinois, une grande prairie, dans laquelle se trouvoit un bel établissement appartenant aux Jésuites.

Les traditions des Indiens s'accordent, jusqu'à un certain point, avec les relations des François. Ils racontent que leurs ancêtres soutinrent plusieurs combats sanglants contre les François, et finirent par les obliger de quitter le pays: ceux-ci, poussés dans leur dernier fort, capitulèrent et consentirent à s'en aller, pourvu qu'on leur fournît des vivres; les Indiens remplirent leurs sacs de cendres, qu'ils couvrirent de maïs, et les François périrent la plupart de faim dans un endroit nommé dans leur langue *Anse de famine,*

[1] *Historiæ Canadensis, seu Novæ-Franciæ, libri decem; auctore P. Francisco Creuzio.* Parisiis 1664, 1 vol. in-4°, p. 760.

Digitized by Google

et dans la nôtre *Hungry-Bay*, qui est sur le lac Ontario. Un monticule dans Pompey porte le nom de *Bloody-Hill* (colline du Sang); les Indiens qui le lui ont donné ne veulent jamais le visiter. Il est surprenant que l'on ne trouve jamais dans ce pays des armes d'Indiens, telles que des couteaux, des haches, et des pointes de flèches en pierre. Il paroît que tous ces objets furent remplacés par d'autres en fer venant des François.

Les vieilles fortifications ont été élevées avant que le pays eût des relations avec les Européens. Les Indiens ignorent à qui elles doivent leur origine. Il est probable que dans les guerres qui ravagèrent ce pays, elles servirent de forteresse; et il ne l'est pas moins qu'il peut s'y trouver aussi des ruines d'ouvrages européens de construction différente, tout comme on voit dans la Grande-Bretagne des ruines de fortifications romaines et bretonnes, à côté les unes des autres. Pennant, dans son *Voyage en Écosse*, dit : « Sur » une colline, près d'un certain endroit, il y a un re- » tranchement de Bretons, de forme circulaire; l'on » me parla de quelques autres de forme carrée qui se » trouvent à quelques milles de distance, et que je crois » romains. » Dans son voyage du pays de Galles, il décrit un poste breton fortifié, situé sur le sommet d'une colline; il est de forme circulaire, entouré d'un grand fossé et d'une levée. Au milieu de l'enceinte se trouve un monticule artificiel. Cette description convient exactement à nos vieux forts. Les Danois, ainsi que les nations qui élevèrent nos fortifications, étoient,

suivant toute probabilité, d'origine scythe. Suivant Pline le nom de Scythe étoit commun à toutes les nations qui vivoient dans le nord de l'Europe et de l'Asie.

Dans le Township de Camillus, situé aussi dans le comté d'Onondaga, à quatre milles de la rivière Seneca, à trente milles du lac Ontario, et à dix-huit de Salina, il y a deux anciens forts, sur la propriété du juge Mamo, établi en ce lieu depuis dix-neuf ans. Un de ces forts est sur une colline très-haute; son emplacement couvre environ trois acres. Il a une porte à l'est, et une autre ouverture à l'ouest pour communiquer avec une source éloignée d'une dizaine de rods (160 pieds) du fort, dont la forme est elliptique. Le fossé étoit profond, le mur oriental avoit dix pieds de haut. Il y avoit dans le centre une grande pierre calcaire de figure irrégulière, qui ne pouvoit être soulevée que par deux hommes; la base étoit plate et longue de trois pieds. Sa surface présentoit, suivant l'opinion de M. Manro, des caractères inconnus distinctement tracés dans un espace de dix-huit pouces de long sur trois pouces de large. Quand je visitai ce lieu, la pierre ne s'y trouvoit plus. Toutes mes recherches pour la découvrir furent inutiles. Je vis sur le rempart une souche de chêne noir, âgée de cent ans. Il y a dix-neuf ans on voyoit des indices de deux arbres plus anciens.

Le second fort est presque à un demi-mille de distance, sur un terrain plus bas; sa construction ressemble à celle de l'autre, il est de moitié plus grand. On distingue, près du grand fort, les vestiges d'un ancien

chemin, aujourd'hui couvert par des arbres. J'ai vu aussi, dans différents endroits de cette ville, sur des terrains élevés, une chaîne de renflements considérables qui s'étendoient du sommet des collines à leur pied, et que séparoient des rigoles de peu de largeur. Ce phénomène se présente dans les établissements très-anciens où le sol est argileux et les collines escarpées; il est occasionné par des crevasses que produisent et qu'élargissent les torrents. Cet effet ne peut avoir lieu quand le sol est couvert de forêts; ce qui prouve que ces terrains étoient anciennement découverts. Quand nous nous y sommes établis, ils présentoient la même apparence qu'à présent, excepté qu'ils étoient couverts de bois; et, comme on aperçoit maintenant des troncs d'arbres dans les rigoles, il est évident que ces élévations et les petites ravines qui les séparent n'ont pas pu être faites depuis la dernière époque où le terrain a été éclairci. Les premiers colons observèrent de grands amas de coquillages accumulés dans différents endroits, et de nombreux fragments de poterie. M. Manro, en creusant la cave de sa maison, rencontra des morceaux de brique. Il y avoit çà et là de grands espaces de terreau noir et profond, l'existence d'anciens bâtiments et de constructions de différents genres. M. Manro, apercevant quelque chose qui ressembloit à un puits, c'est-à-dire un trou profond de dix pieds, où la terre avoit été extrêmement creusée, y fit fouiller à trois pieds de profondeur, et arriva à un amas de cailloux, au-dessous desquels il trouva une grande quantité d'ossements humains, qui, exposés à l'air, tombé-

Digitized by Google

rent en poudre. Cette dernière circonstance fournit un témoignage bien fort de la destruction d'un ancien établissement. La manière dont les morts étoient enterrés prouvoit qu'ils l'avoient été par un ennemi qui avoit fait une invasion.

Suivant la tradition, une bataille sanglante s'est livrée sur le Boughton's-Hill, dans le comté d'Ontario. Or, j'ai observé sur cette colline des espaces de terreau noir, à des intervalles irréguliers, séparés par de l'argile jaune. La fortification la plus orientale que l'on a jusqu'à présent découverte dans cette contrée, est à peu près à dix-huit milles de Manlius-Square, excepté cependant celle d'Oxford, dans le comté de Chenango, dont je parlerai plus bas. Dans le nord, on en a rencontré jusqu'à Sandy-Creek, à quatorze milles de Saket-Hardour. Près de cet endroit, il y en a une dont l'emplacement couvre cinquante acres; cette montagne contient de nombreux fragments de poterie. A l'ouest, on voit beaucoup de ces fortifications; il y en a une dans le Township d'Onondaga, une dans Scipio, deux près d'Auburn, trois près de Canandaïga, et plusieurs entre les lacs Seneca et Cayaga, où l'on en compte trois à un petit nombre de milles l'une de l'autre.

Le fort qui se trouve dans Oxford est sur la rive orientale de Chenango, au centre du village actuel qui est situé des deux côtés de cette rivière. Une pièce de terre de deux à trois acres est plus haute de trente pieds que le pays plat qui l'entoure. Ce terrain élevé se prolonge sur la rive du fleuve, dans une étendue d'une cinquantaine de rods. Le fort étoit situé à son

extrémité sud-ouest; il comprenoit une surface de trois rods; la ligne étoit presque droite du côté de la rivière, et la rive presque perpendiculaire.

A chacune des extrémités nord et sud, qui étoient près de la rivière, se trouvoit un espace de dix pieds carrés où le sol n'avoit pas été remué; c'étoient sans doute des entrées ou des portes par lesquelles les habitants du fort sortoient et entroient, surtout pour aller chercher de l'eau. L'enceinte est fermée, excepté aux endroits où sont les portes, par un fossé creusé avec régularité; et quoique le terrain sur lequel le fort est situé, fût, quand les blancs commencèrent à s'y établir, autant couvert de bois que les autres parties de la forêt, cependant on pouvoit suivre distinctement les lignes des ouvrages à travers les arbres, et la distance, depuis le fond du fossé jusqu'au sommet de la levée, qui est, en général, de quatre pieds. Voici un fait qui prouve évidemment l'ancienneté de cette fortification. On y trouva un grand pin, ou plutôt un tronc mort, qui avoit une soixantaine de pieds de hauteur; quand il fut coupé, on distingua très-facilement, dans le bois, cent quatre-vingt-quinze couches concentriques, et on ne put pas en compter davantage, parce qu'une grande partie de l'aubier n'existoit plus. Cet arbre étoit probablement âgé de trois à quatre cents ans; il en avoit certainement plus de deux cents. Il avoit pu rester sur pied cent ans, et même plus, après avoir acquis tout son accroissement. On ne peut donc dire avec certitude quel temps s'étoit écoulé, depuis que le fossé avoit été creusé, jusqu'au

moment où cet arbre avoit commencé à pousser. Il est sûr, du moins, qu'il ne se trouvoit pas dans cet endroit quand la terre fut jetée hors du trou; car il étoit placé sur le sommet de la banquette du fossé, et ses racines en avoient suivi la direction en se prolongeant par-dessous le fond, puis se relevant de l'autre côté, près de la surface de la terre, et s'étendant ensuite en ligne horizontale. Ces ouvrages étoient probablement soutenus par des piquets; mais l'on n'y a découvert aucun reste de travail en bois. La situation en étoit excellente; car elle étoit très-saine; on y jouissoit de la vue de la rivière au-dessus et au-dessous du fort, et les environs n'offrent aucun terrain élevé assez proche pour que la garnison pût être inquiétée. L'on n'a pas rencontré de vestiges d'outils ni d'ustensiles d'aucune espèce, excepté quelques morceaux de poterie grossière qui ressemble à la plus commune dont nous fassions usage, et qui offre des ornements exécutés avec rudesse. Les Indiens ont une tradition que la famille des Antoines, que l'on suppose faire partie de la nation Tuscarora, descend des habitants de ce fort, à la septième génération; mais ils ne savent rien de son origine.

On voit aussi à Norwich, dans le même comté, un lieu situé sur une élévation au bord de la rivière. On le nomme *le Château :* les Indiens y demeuroient à l'époque où nous nous sommes établis dans le pays; l'on y distingue quelques traces de fortifications, mais, suivant toutes les apparences, elles sont beaucoup plus modernes que celles d'Oxford.

L'on a découvert à Ridgeway, dans le comté de Genessy, plusieurs anciennes fortifications et des sépultures. A peu près à six milles de la route de Ridge, et au sud du grand coteau, on a, depuis deux à trois mois, trouvé un cimetière dans lequel sont déposés des ossements d'une longueur et d'une grosseur extraordinaires. Sur ce terrain étoit couché le tronc d'un châtaignier qui paroissoit avoir quatre pieds de diamètre à sa partie supérieure. La cime et les branches de cet arbre avoient péri de vétusté. Les ossements étoient posés confusément les uns sur les autres : cette circonstance et les restes d'un fort dans le voisinage donnent lieu de supposer qu'ils y avoient été déposés par les vainqueurs; et le fort étant situé dans un marais, on croit qu'il fut le dernier refuge des vaincus, et probablement le marais étoit sous l'eau à cette époque.

Les terrains réservés aux Indiens à Buffaldo offrent des clairières immenses, dont les Senecas ne peuvent donner raison. Leurs principaux établissements étoient à une grande distance à l'est, jusqu'à la vente de la majeure partie de leur pays, après la fin de la guerre de la révolution.

Au sud du lac Érié on voit une suite d'anciennes fortifications qui s'étendent depuis la crique de Catteragus jusqu'à la ligne de démarcation de Pensylvanie, sur une longueur de cinquante milles; quelques-unes sont à deux, trois et quatre milles l'une de l'autre; d'autres à moins d'un demi-mille; quelques-unes occupent un espace de cinq acres. Les remparts ou re-

Digitized by Google

tranchements sont placés sur des terrains où il paroît que des criques se déchargeoient autrefois dans les lacs, ou bien dans les endroits où il y avoit des baies; de sorte que l'on en conclut que ces ouvrages étoient jadis sur les bords du lac Érié, qui en est aujourd'hui à deux et à cinq milles au nord. On dit que plus au sud il y a une autre chaîne de forts, qui court parallèlement à la première, et à la même distance de celle-ci que celle-ci l'est du lac. Dans cet endroit le sol offre deux différents plateaux ou partages du sol, qui est une vallée intermédiaire ou terre d'alluvion; l'un, le plus voisin du lac, est le plus bas, et, si je puis m'exprimer ainsi, le plateau secondaire; le plus élevé, ou plateau primaire, est borné au sud par des collines et des vallées, où la nature offre son aspect ordinaire. Le terrain d'alluvion primaire a été formé par la première retraite du lac, et l'on suppose que la première ligne de fortifications fut élevée alors. Dans la suite des temps, le lac se retira plus au nord, laissant à sec une autre portion de plateau sur lequel fut placée l'autre ligne d'ouvrages. Les sols des deux plateaux diffèrent beaucoup l'un de l'autre; l'inférieur est employé en pâturages, le second est consacré à la culture des grains; les espèces d'arbres varient dans le même rapport. La rive méridionale du lac Ontario présente aussi deux formations d'alluvion; la plus ancienne est au nord de la route des collines; on n'y a pas découvert de forts. J'ignore si on en a rencontré sur le plateau primaire; on en a observé plusieurs au sud de la chaîne de collines.

Digitized by Google

Il est important pour la géologie de notre patrie d'observer que les deux formations d'alluvion citées plus haut sont, généralement parlant, le type caractéristique de toutes les terres qui bornent les eaux occidentales. Le bord des eaux orientales n'offre, au contraire, à peu d'exceptions près, qu'un seul terrain d'alluvion. Cette circonstance peut s'attribuer à la distance où le fleuve Saint-Laurent et le Mississipi sont de l'Océan ; ils ont, à deux périodes différentes, aplani les obstacles et les barrières qu'ils rencontroient ; et en abaissant ainsi le lit dans lequel ils couloient, ils ont produit un épuisement partiel des eaux plus éloignées. Ces deux formations distinctes peuvent être considérées comme de grandes bornes chronologiques. L'absence de forts sur les formations secondaires ou primaires d'alluvion du lac Ontario est une circonstance bien forte en faveur de la haute antiquité de ceux des plateaux au sud; car s'ils avoient été élevés après la première ou la seconde retraite du lac, ils auroient probablement été placés sur les terrains laissés alors à sec, comme plus convenables et mieux adaptés, pour s'y établir, y demeurer, et s'y défendre.

Les Iroquois, suivant leurs traditions, demeuroient jadis au nord des lacs. Quand ils arrivèrent dans le pays qu'ils occupent aujourd'hui, ils en extirpèrent le peuple qui l'habitoit. Après l'établissement des Européens en Amérique, les confédérés détruisirent[1] les Eriés,

[1] Vers 1655.

ou Indiens du Chat, qui vivoient au sud du lac Érié. Mais les nations qui possédoient nos provinces occidentales, avant les Iroquois, avoient-elles élevé ces fortifications pour les protéger contre les ennemis qui venoient les attaquer, ou bien, des peuples plus anciens les ont-ils construites? Ce sont des mystères que la sagacité humaine ne peut pénétrer. Je ne prétends pas décider non plus si les Eriés, ou leurs prédécesseurs, ont dressé ces ouvrages pour la défense de leur territoire; toutefois, je crois en avoir assez dit pour démontrer l'existence d'une population nombreuse, établie dans des villes, défendue par des forts, exerçant l'agriculture, et plus avancée dans la civilisation que les peuples qui ont habité ce pays depuis sa découverte par les Européens.

Albany, 7 octobre 1817.

Digitized by Google

MONUMENTS D'UN PEUPLE INCONNU,

TROUVÉS

SUR LES BORDS DE L'OHIO.

L'*Archæologia americana*, ouvrage qui porte aussi le titre de *Transactions de la Société d'antiquaires américains* (imprimé à Worcester, dans le Massachusets, 1820; 1 vol. in-8°), contient des notices très-étendues sur les monuments laissés sur les bords de l'Ohio par un peuple qui avoit occupé cette contrée avant l'arrivée des Indiens Delawares ou *Leni-Lelaps*, et des Iroquois ou *Mingoné*, qui les en chassèrent un ou deux siècles avant Christophe Colomb. Parmi ces monuments, on s'étoit jusqu'à présent occupé des débris d'édifices, de camps fortifiés, et d'autres objets qui n'offroient pas un caractère particulier. Mais voici deux figures de divinités qui, au premier aspect, rappellent la mythologie de l'Asie.

L'une est une idole à trois têtes, semblable (sauf les six mains qui manquent) aux figures de la *Trimurti* ou Trinité indienne, telles qu'on en trouve dans toutes les collections des monuments de l'Inde; elle rappelle aussi l'image de *Triglaff* chez les Vendes. Il y a sur deux faces quelques traces d'un tatouage ou

peinture par incision dans la peau, semblable à ce qu'on voit dans l'Océanie et sur la côte nord-ouest de l'Amérique.

L'autre figure, à cela près qu'elle est nue, ressemble, par les traits et l'attitude, aux images des *Burkhans* ou esprits célestes, telles qu'on en trouve chez les Buriaites, les Kalmouks et d'autres tribus mongoles, et dont Pallas a donné la gravure. Les deux traits parallèles sur la poitrine pourroient bien être les restes d'un caractère tibétain.

Je serois peut-être autorisé à m'écrier: Voici deux monuments qui prouvent l'invasion des peuples asiatiques dans l'Amérique septentrionale, invasion que j'ai conclue de l'identité d'un certain nombre de mots principaux, communs à quelques langues d'Asie et d'Amérique. Mais je ne conclus encore rien, me réservant à discuter à loisir toute cette question.

Digitized by Google

DEUXIÈME MÉMOIRE.

DESCRIPTION DES MONUMENTS

TROUVÉS DANS L'ÉTAT DE L'OHIO ET AUTRES PARTIES DES ÉTATS-UNIS;

PAR M. CALEB-ATWATER, ETC.

Traduit de l'anglois [1].

Un grand nombre de voyageurs ont signalé nos antiquités: il en est peu qui les aient vues; ou, marchant à la hâte, ils n'ont eu ni les occasions favorables, ni les connoissances nécessaires pour en juger; ils ont entendu les contes que leur en faisoient des gens ignorants; ils ont publié des relations si imparfaites, si superficielles, que les personnes sensées qui sont sur les lieux mêmes auroient de la peine à deviner ce qu'ils ont voulu décrire.

Il est arrivé parfois qu'un voyageur a vu quelques restes d'un monument qu'un propriétaire n'avoit fait conserver que pour son amusement; il a conclu que c'étoit le seul qu'on trouvât dans le pays. Un autre

[1] *Archæologia americana*, ou *Transactions de la Société des Antiquaires américains*. Vol. I, pag. 109. Worcester, en Massachusets, 1820.

Digitized by Google

voit un retranchement avec un pavé mi-circulaire à l'est ; il décide avec assurance que tous nos anciens monuments étoient des lieux de dévotion consacrés au culte du soleil. Un autre tombe sur les restes de quelques fortifications, et en infère, avec la même assurance, que tous nos anciens monuments ont été construits dans un but purement militaire. Mais en voilà un qui, trouvant quelque inscription, n'hésite pas à décider qu'il y a eu là une colonie de Welches ; d'autres encore, trouvant de ces monuments, ou près delà des objets appartenant évidemment à des Indiens, les attribuent à la race des Scythes : ils trouvent même parfois des objets dispersés ou réunis, qui appartiennent non-seulement à des nations, mais à des époques différentes, très-éloignées les unes des autres, et les voilà se perdant dans un dédale de conjectures. Si les habitants des pays occidentaux disparoissoient tout à coup de la surface du monde, avec tous les documents qui attestent leur existence, les difficultés des antiquaires futurs seroient sans doute plus grandes, mais néanmoins de la même espèce que celles qui embarrassent si fort nos superficiels observateurs. Nos antiquités n'appartiennent pas seulement à différentes époques, mais à différentes nations ; et celles qui appartiennent à une même ère, à une même nation, servoient sans doute à des usages très-différents.

Nous diviserons ces antiquités en trois classes : celles qui appartiennent, 1° aux Indiens ; 2° aux peuples d'origine européenne ; et 3° au peuple qui construisit nos anciens forts et nos tombeaux.

Digitized by Google

I. *Antiquités des Indiens de la race actuelle.*

Ces antiquités, qui n'appartiennent proprement qu'aux Indiens de l'Amérique septentrionale, sont en petit nombre et peu intéressantes : ce sont des haches et des couteaux de pierre, ou des pilons servant à réduire le maïs, ou des pointes de flèches et quelques autres objets exactement semblables à ceux que l'on trouve dans les états Atlantiques, et dont il est inutile de faire la description. Celui qui cherche des établissements indiens en trouvera de plus nombreux et de plus intéressants sur les bords de l'océan Atlantique, ou des grands fleuves qui s'y jettent à l'orient des Alleghanis. La mer offre au Sauvage un spectacle toujours solennel. Dédaignant les arts et les bienfaits de la civilisation, il n'estime que la guerre et la chasse. Quand les Sauvages trouvent l'Océan, ils se fixent sur ses bords, et ne les abandonnent que par excès de population ou contraints par un ennemi victorieux ; alors ils suivent le cours des grands fleuves, où le poisson ne peut leur manquer ; et tandis que le chevreuil, l'ours, l'élan, la renne ou le buffle, qui passent sur les collines, s'offrent à leurs coups, ils prennent tout ce que la terre et l'eau produisent spontanément, et ils sont satisfaits. Notre histoire prouve que nos Indiens doivent être venus par le détroit de Behring, et qu'ils ont naturellement suivi la grande chaîne nord-ouest de nos lacs, et leurs bords jusqu'à la mer. C'est pourquoi les Indiens que nos ancêtres trouvèrent of-

froient une population beaucoup plus considérable au nord qu'au midi, à l'orient qu'à l'occident des États-Unis d'aujourd'hui : de là ces vastes cimetières, ces piles immenses d'écailles d'huîtres, ces amas de pointes de flèches et autres objets que l'on trouve dans la partie orientale des États-Unis, tandis que la partie occidentale en renferme très-peu : là, nous voyons que les Indiens y habitoient depuis les temps les plus reculés ; ici, tout annonce une race nouvelle ; on reconnoît aisément la fosse d'un Indien : on les enterroit ordinairement assis ou debout. Partout où l'on voit des trous irréguliers d'un à deux pieds de diamètre, si l'on creuse à quelques pieds de profondeur, on est sûr de tomber sur les restes d'un Indien. Ces fosses sont très-communes sur les rives méridionales du lac Érié, jadis habitées par les Indiens nommés *Cat*, ou *Ottoway*. Ils mettent ordinairement dans la tombe quelque objet cher au défunt ; le guerrier emporte sa hache d'armes ; le chasseur, son arc et ses flèches, et l'espèce de gibier qu'il préféroit. C'est ainsi que l'on trouve dans ces fosses tantôt les dents d'une loutre, tantôt celles d'un ours, d'un castor, tantôt le squelette d'un canard sauvage, et tantôt des coquilles ou des arêtes de poisson.

II. *Antiquités de peuples provenant d'origine européenne.*

Au titre de cette division, l'on sourira peut-être, en se rappelant qu'à peine trois siècles se sont écoulés depuis que les Européens ont pénétré dans ces contrées

cependant on me permettra de le conserver, parce qu'on trouve quelquefois des objets provenant des relations établies, depuis plus de cent cinquante années, entre les indigènes et diverses nations européennes, et que ces sujets sont souvent confondus avec d'autres qui sont réellement très-anciens. Les François sont les premiers Européens qui aient parcouru le pays que comprend aujourd'hui l'État d'Ohio. Je n'ai pu m'assurer exactement de l'époque; mais nous savons, par des documents authentiques, publiés à Paris, dans le dix-septième siècle [1], qu'ils avoient, en 1655, de vastes établissements dans le territoire Onondaga, appartenant aux six nations.

Charlevoix, dans son Histoire de la Nouvelle France, nous apprend que l'on envoya, en 1654, à Onondaga, des missionnaires qui y bâtirent une chapelle; qu'une colonie françoise s'y établit, en 1656, sous les auspices de M. Dupuys, et se retira en 1658. Quand Lasalle partit du Canada et redescendit le Mississipi, en 1679, il découvrit une vaste plaine, entre le lac des Hurons et des Illinois, où il trouva un bel établissement appartenant aux Jésuites.

Dès lors, les François ont parcouru tous les bords du lac Érié, du fleuve Ohio et des grandes rivières qui s'y jettent; et, suivant l'usage des Européens d'alors, ils prenoient possession du pays, au nom de leur souverain : et souvent, après un *Te Deum*, ils consa-

[1] *Historiæ Canadensis, sive Novæ-Franciæ, libri decem ad annum usque Christi* 1661; par le jésuite françois Creuxius.

Digitized by Google

croient le souvenir de l'événement par quelque acte solennel, comme de suspendre les armes de France, ou déposer des médailles ou des monnoies dans les anciennes ruines, ou de les jeter à l'embouchure des grandes rivières.

Il y a quelques années que M. Grégory a trouvé une de ces médailles à l'embouchure de la rivière de Murkingum. C'est une plaque de plomb de quelques pouces de diamètre, portant d'un côté le nom françois, *Petite-Belle-Rivière*, et de l'autre, celui de *Louis XIV*.

Près de Portsmouth, à l'embouchure du Scioto, on a trouvé, dans une terre d'alluvion, une médaille franc-maçonnique représentant, d'un côté, un cœur d'où sort une branche de casse, et de l'autre, un temple dont la coupole est surmontée d'une aiguille portant un croissant.

A Trumbull, on a trouvé des monnoies de Georges II; et, dans le comté d'Harrison, des pièces de Charles.

On m'a dit que l'on a trouvé, il y a quelques années, à l'embouchure de Darby-Creek, non loin de Cheleville, une médaille espagnole bien conservée; elle avoit été donnée par un amiral espagnol à une personne qui étoit sous les ordres de Desoto, qui débarqua dans la Floride en 1538. Je ne vois pas qu'il soit bien difficile d'expliquer comment cette médaille s'est trouvée près d'une rivière qui se jette dans le golfe du Mexique, quelle que soit sa distance de la Floride, si l'on se rappelle qu'un détachement de

Digitized by Google

troupes que Desoto envoya pour reconnoître le pays, ne revint plus auprès de lui, et qu'on n'en entendit plus parler. Ainsi cette médaille peut avoir été apportée et perdue dans le lieu même où on l'a trouvée par la personne à qui elle avoit été donnée ou par quelque Indien.

On trouve souvent sur les rives de l'Ohio des épées, des canons de fusil, des haches d'armes, qui sans doute ont appartenu à des François, dans le temps où ils avoient des forts à Pittsbourg, Ligonier, Saint-Vincent, etc.

On dit qu'il y a dans le Kentucky, à quelques milles sud-est de Portsmouth, une fournaise de cinquante chaudières; je ne doute pas qu'elle ne remonte à la même époque et à la même origine.

On dit que l'on a trouvé, près de Nashville, dans la province de Tennessy, plusieurs monnoies romaines, frappées peu de siècles après l'ère chrétienne, et qui ont beaucoup occupé les antiquaires; ou elles peuvent avoir été déposées à dessein par celui qui les a découvertes, comme il est arrivé bien souvent, ou elles ont appartenu à quelque François.

En un mot, je ne crains pas d'avancer qu'il n'est dans toute l'Asie, dans toute l'Amérique septentrionale, médaille ou monnoie portant une ou plusieurs lettres d'un alphabet quelconque, qui n'ait été apportée ou frappée par des Européens ou leurs descendants.

Digitized by Google

III. *Antiquités du peuple qui habitoit jadis les parties occidentales des États-Unis.*

Cette classe, sans contredit la plus intéressante pour l'antiquaire et le philosophe, comprend tous les anciens forts, des tombeaux, quelquefois très-vastes, élevés en terre ou en pierres, des cimetières, des temples, des autels, des camps, des villes, des villages, des arènes et des tours, des remparts entourés de fossés; enfin des ouvrages qui annoncent un peuple beaucoup plus civilisé que ne le sont les Indiens d'aujourd'hui, et cependant bien inférieur, sous ce rapport, aux Européens. En considérant la vaste étendue de pays couverte par ces monuments, les travaux qu'ils ont coûté, la connoissance qu'ils supposent des arts mécaniques, la privation où nous sommes de toute notion historique et même de toute tradition, l'intérêt que les savants y ont pris, les opinions fausses que l'on a débitées, enfin la dissolution complète de ce peuple, j'ai cru devoir employer mon temps et porter mon attention à rechercher particulièrement cette classe de nos antiquités dont on a tant parlé et que l'on a si peu comprise.

Ces anciens ouvrages sont répandus en Europe, dans le nord de l'Asie; on pourroit en commencer le tracé dans le pays de Galles; de là traversant l'Irlande, la Normandie, la France, la Suède, une partie de la Russie, jusqu'à notre continent. En Afrique, les pyramides ont la même origine; on en voit en Judée,

dans la Palestine et dans les stepps (plaines désertes) de la Turquie.

C'est au sud du lac Ontario, non loin de la rivière Noire (Black-river) que l'on trouve le plus reculé de ces monuments dans la direction nord-est; un autre, sur la rivière de Chenango, vers Oxford, est le plus méridional, à l'est des Alleghanis. Ces deux ouvrages sont petits, très-anciens, et semblent indiquer dans cette direction les bornes des établissements du peuple qui les érigea. Ces peuplades venant de l'Asie, trouvant nos grands lacs et suivant leurs bords, ont-elles été repoussées par nos Indiens, et les petits forts dont nous avons parlé ont-ils été construits dans la vue de les protéger contre les indigènes qui s'étaient établis sur les côtes de l'océan Atlantique? En suivant la direction occidentale du lac Érié, à l'ouest de ces ouvrages, on en trouve çà et là, surtout dans le pays de Genesée, mais en petit nombre et peu étendus, jusqu'à ce qu'on arrive à l'embouchure du Catarangus-Creek, qui sort du lac Érié, dans le pays de New-Yorck; c'est là que commence, suivant M. Clinton, une ligne de forts qui s'étend au sud à plus de cinquante milles sur quatre milles de largeur. On dit qu'il y a une autre ligne parallèle à celle-là, mais qui n'est que de quelques arpents, et dont les remparts n'ont que quelques pieds de hauteur. Le Mémoire de M. Clinton, renfermant une description exacte des antiquités des parties occidentales de New-Yorck, nous ne répéterons point ici ce qu'il a si bien dit.

Si, en effet, ces ouvrages sont des forts, ils doivent

avoir été construits par un peuple peu nombreux, et ignorant complétement les arts mécaniques. En avançant au sud-ouest, on trouve encore plusieurs de ces forts; mais lorsque l'on arrive vers le fleuve Leicking, près Newark, on en voit de très-vastes et très-intéressans, ainsi qu'en s'avançant vers Circleville. Il y en avoit quelques-uns à Chillicoche, mais ils ont été détruits. Ceux que l'on trouve sur les bords de Point-Creek surpassent à quelques égards tous les autres, et paroissent avoir renfermé une grande ville; il y en a aussi de très-vastes à l'embouchure du Scioto et du Muskingum; enfin, ces monuments sont très-répandus dans la vaste plaine qui s'étend du lac Érié au golfe du Mexique, et offrent de plus grandes dimensions à mesure que l'on avance, vers le sud, dans le voisinage des grands fleuves, et toujours dans des contrées fertiles. On n'en trouve point dans les prairies de l'Ohio, rarement dans des terrains stériles; et si l'on en voit, ils sont peu étendus et situés à la lisière dans un terrain sec. A Salem, dans le comté d'Ashtabula, près la rivière de Connaught, à trois milles environ du lac Érié, on en voit un de forme circulaire, entouré de deux remparts parallèles séparés par un fossé. Ces remparts sont coupés par des ouvertures et une route dans le genre de nos grandes routes modernes, qui descend la colline et va jusqu'au fleuve par une pente douce, et telle qu'une voiture attelée pourroit facilement la parcourir, et ce n'est que par là que l'on peut entrer sans difficulté dans ces ouvrages. La végétation prouve que dans l'intérieur le sol étoit beaucoup meilleur qu'à l'extérieur.

On trouve dans l'intérieur des cailloux arrondis, tels qu'on en voit sur les bords du lac ; mais ils semblent avoir subi l'action d'un feu ardent ; des fragments de poterie d'une structure grossière et sans vernis. Mon correspondant me dit que l'on y a trouvé parfois des squelettes d'hommes d'une petite taille; ce qui prouveroit que ces ouvrages ont été construits par le même peuple qui a érigé nos tombeaux. La terre végétale qui forme la surface de ces ouvrages a au moins dix pouces de profondeur ; on y a trouvé des objets évidemment confectionnés par les Indiens, ainsi que d'autres qui décèlent leurs relations avec les Européens. Je rapporte ce fait ici pour éviter de le répéter quand je décrirai en détail ces monuments, surtout ceux que l'on voit sur les bords du lac Érié, et sur les rivages des grandes rivières. On trouve toujours des antiquités indiennes à la surface ou enterrées dans quelque tombe, tandis que les objets qui ont appartenu au peuple qui a érigé ces monuments sont à quelques pieds de profondeur ou dans le lit des rivières.

En continuant d'aller au sud-ouest, on trouve encore ces ouvrages; mais leurs remparts, qui ne sont élevés que de quelques pieds, leurs fossés peu profonds et leur dimensions décèlent un peuple peu nombreux.

On m'a dit que, dans la partie septentrionale du comté de Médina (Ohio), on a trouvé, près de l'un de ces monuments une plaque de marbre polie. C'est sans doute une composition de terre glaise et de sulfate de chaux, ou de plâtre de Paris, comme j'en ai

vu souvent en longeant l'Ohio. Un observateur ordinaire a dû s'y méprendre.

Anciens ouvrages près Newark.

En arrivant vers le sud, ces ouvrages, qui se trouvent en plus grand nombre, plus compliqués et plus vastes, annoncent une population plus considérable et un progrès de connoissances. Ceux qui sont sur les deux rives du Licking, près Newark, sont les plus remarquables. On y reconnoît :

1° Un fort qui peut avoir quarante acres, compris dans ses remparts, qui ont généralement environ dix pieds de hauteur. On voit dans ce fort huit ouvertures (ou portes) d'environ quinze pieds de largeur, vis-à-vis desquelles est une petite élévation de terre, de même hauteur et épaisseur que le rempart extérieur. Cette élévation dépasse de quatre pieds les portes que probablement elle étoit destinée à défendre. Ces remparts, presque perpendiculaires, ont été élevés si habilement que l'on ne peut voir d'où la terre a été enlevée.

2° Un fort circulaire, contenant environ trente acres, et communiquant au premier fort par deux remparts semblables.

3° Un observatoire construit, partie en terre, partie en pierres, qui dominoit une partie considérable de la plaine, sinon toute la plaine, comme on pourroit s'en convaincre en abattant les arbres qui s'y sont élevés depuis. Il y avoit sous cet observatoire un passage, se-

cret peut-être, qui conduisoit à la rivière, qui, depuis, s'est creusé un autre lit.

4° Antre fort circulaire, contenant environ vingt-six acres, entouré d'un rempart qui s'élevoit, et d'un profond intérieur. Ce rempart a encore trente-cinq à quarante pieds de hauteur, et quand j'y étois, le fossé étoit encore à moitié rempli d'eau, surtout du côté de l'étang [1]. Il y a des remparts parallèles qui ont cinq à six perches de largeur, et quatre ou cinq pieds de hauteur.

5° Un fort carré, contenant une vingtaine d'acres, et dont les remparts sont semblables à ceux du premier.

6° Un intervalle formé par le Racoon et le bras méridional de la Licking. Nous avons lieu de présumer que, dans le temps où ces ouvrages étoient occupés, ces deux eaux baignoient le pied de la colline : et ce qui le prouve, ce sont les passages qui y conduisent.

7° L'ancien bord des rivières qui se sont fait un lit plus profond qu'il ne l'étoit quand les eaux baignoient le pied de la colline : ces ouvrages étoient dans une grande plaine élevée de quarante ou cinquante pieds au-dessus de l'intervalle qui est maintenant toute unie, et des plus fertiles. Les tours d'observation étoient à l'extrémité des remparts parallèles, sur le

[1] Cet étang couvre cent cinquante à deux cents acres ; il étoit à sec il y a quelques années, en sorte que l'on fit une récolte de blé là où l'on voit aujourd'hui dix pieds d'eau ; quelquefois cet étang baigne les remparts du fort : il attenoit les remparts parallèles.

Digitized by Google

terrain le plus élevé de toute la plaine; elles étoient entourées de remparts circulaires qui n'ont aujourd'hui que quatre ou cinq pieds de hauteur.

8° Deux murs parallèles qui conduisent probablement à d'autres ouvrages.

Le plateau, près Newark, semble avoir été le lieu, et c'est le seul que j'ai vu, où les habitants de ces ouvrages enterroient leurs morts. Quoique l'on en trouve d'autres dans les environs, je présumerois qu'ils n'étoient pas très-nombreux, et qu'ils ne résidèrent pas long-temps dans ces lieux. Je ne m'étonne pas que ces murs parallèles s'étendent, d'un point de défense à l'autre, à un espace de trente milles, traversant toute la route, jusqu'au Hockboking, et, dans quelques points, à quelques milles au nord de Lancastre. On a découvert, en divers lieux, de semblables murs, qui, selon toute apparence, en faisoient partie, et qui s'étendoient à dix ou douze milles; ce qui me porte à croire que les monuments de Licking ont été érigés par un peuple qui avoit des relations avec celui qui habitoit les rives du fleuve Hockboking, et que leur route passoit au travers de ces murs parallèles.

S'il m'étoit permis de hasarder une conjecture sur la destination primitive de ces monuments, je dirois que les plus vastes étoient en effet des fortifications; que le peuple habitoit dans l'enceinte, et que les murs parallèles servoient au double but de protéger, en temps de danger, ceux qui passoient de l'un de ces ouvrages dans l'autre, et de clore leurs champs.

On n'a point trouvé d'âtres, de charbons, de braises,

de bois, de cendres, etc., objets que l'on a trouvés ordinairement dans de semblables lieux, cultivés aujourd'hui. Cette plaine étoit probablement couverte de forêts; je n'y ai trouvé que quelques pointes de flèches.

Toutes ces ruines attestent la sollicitude qu'ont mise leurs habitants à se garantir des attaques d'un ennemi du dehors; la hauteur des sites, les mesures prises pour s'assurer la communication de l'eau, ou pour défendre ceux d'entre eux qui alloient en chercher; la fertilité du sol, qui me paroît avoir été cultivé; enfin, toutes ces circonstances, qu'il ne faut pas perdre de vue, font foi de la sagacité de ce peuple.

A quelques milles au-dessus de Newark, sur la rive méridionale de Licking, on trouve des trous profonds que l'on appelle vulgairement des puits, mais qui n'ont point été creusés dans le dessein de se procurer de l'eau fraîche ou salée.

Il y a au moins un millier de ces trous dont quelques-uns ont encore aujourd'hui une trentaine de pieds de profondeur. Ils ont excité vivement la curiosité de plusieurs personnes : l'une d'elles s'est ruinée dans l'espoir d'y trouver des métaux précieux. M'étant procuré des échantillons de tous les minéraux qui se trouvent dans ces trous et aux environs, j'ai vu qu'ils se bornoient à quelques beaux cristaux de roche, à une espèce de pierre (arrowstone) propre à faire des pointes de flèches et des lances, à un peu de plomb, de soufre et de fer, et je suis d'avis qu'en effet les habitants, en creusant ces trous, n'avoient aucun but que de se procurer ces objets, sans contredit très-

Digitized by Google

précieux pour eux. Je présume que, si l'on ne trouve pas dans ces rivières des objets faits en plomb, c'est que ce métal s'oxide facilement.

Monuments du comté de Perry (Ohio).

Au sud de ces monuments, à quatre ou cinq milles au nord-ouest de Sommerset, on trouve un ancien ouvrage construit en pierres.

C'est une élévation en forme de pain de sucre, qui peut avoir douze à quinze pieds de hauteur; il y a un petit tombeau en pierres dans le mur de clôture.

Un rocher est en face de l'ouverture du mur extérieur. Cette ouverture offre un passage entre deux rochers qui sont dans le mur, et qui ont de sept à dix pieds d'épaisseur. Ces rocs présentent à l'extérieur une surface perpendiculaire de dix pieds de hauteur; mais après s'être étendus à une cinquantaine d'acres dans l'intérieur, ils sont de niveau avec le terrain. Il y a une issue.

On y voit aussi un petit ouvrage dont l'aire est d'un demi-acre. Ses remparts sont en terre, et hauts de quelques pieds seulement. Le grand ouvrage en pierres renferme dans ses murs plus de quarante acres de terrain; les murs sont construits de grossiers fragments de rochers, et l'on n'y trouve point de ferrure. Ces pierres, qui sont entassées dans le plus grand désordre, formeroient, irrégulièrement placées, un mur de sept à huit pieds de hauteur, et de quatre à six d'épaisseur. Je ne pense pas que cet ouvrage ait été élevé

dans un but militaire ; mais, dans le cas de l'affirmative, ce ne peut avoir été qu'un camp provisoire. Des tombeaux de pierres, tels qu'on les érigeoit anciennement, ainsi que des autels ou des monuments qui servoient à transmettre le souvenir de quelque événement mémorable, me font présumer que c'étoit une enceinte sacrée où le peuple célébroit, à certaines époques, quelque fête solennelle. Le sol élevé et le manque d'eau rendoient ce lieu peu propre à être longtemps habité.

Monuments que l'on trouve à Marietta (Ohio).

En descendant la rivière de Muskingum, à son embouchure à Marietta, on voit plusieurs ouvrages très-curieux, qui ont été bien décrits par divers auteurs. Je vais rassembler ici tous les renseignements que j'ai pu en recueillir, en y ajoutant mes propres observations.

Ces ouvrages occupent une plaine élevée au-dessus du rivage actuel de Muskingum, à l'orient et à un demi-mille de sa jonction avec l'Ohio ; ils consistent en murs et en remparts alignés, et de forme circulaire et carrée.

Le grand fort carré, appelé par quelques auteurs *la Ville*, renferme quarante acres entourés d'un rempart de cinq à dix pieds de hauteur, et de vingt-cinq à trente pieds de largeur ; douze ouvertures pratiquées à distances égales semblent avoir été des portes. Celle du milieu, du côté de la rivière, est la plus grande ; de là, à l'extérieur, est un chemin couvert formé par

deux remparts intérieurs, est de vingt-un pieds de hauteur, et de quarante-deux pieds de largeur à sa base; mais à l'extérieur, ils n'ont que cinq pieds de hauteur Cette partie forme un passage d'environ trois cent soixante pieds de longueur, qui, par une pente graduelle, s'étend dans la plaine et atteignoit sans doute jadis les bords de la rivière. Ses remparts commencent à soixante pieds des remparts du fort, et s'élèvent à mesure que le chemin descend du côté de la rivière, et le sommet est couronné par un grand chemin bien construit.

Dans les murs du fort, au nord-ouest, s'élève un rectangle long de cent quatre-vingt-huit, large de cent trente-deux, et haut de neuf pieds, uni au sommet, et presque perpendiculaire aux côtés. Au centre de chacun des côtés, on voit des degrés, régulièrement disposés, de six pieds de largeur, qui conduisent au sommet. Près du rempart méridional, s'élève un autre carré de cent cinquante pieds sur cent vingt, et de huit pieds de hauteur, semblable au premier, à la réserve qu'au lieu de monter au côté, il descend par un chemin creux large de dix à vingt pieds du centre, d'où il s'élève ensuite, par des degrés, jusqu'au sommet. Au sud-est, on voit s'élever encore un carré de cent huit sur quatre-vingt-quatorze pieds, avec des degrés à ses côtés, mais qui ne sont ni aussi élevés, ni aussi bien construits que les précédents; un au sud-ouest du centre du fort, est une élévation circulaire d'environ trente pieds de diamètre et de cinq pieds de hauteur, près de laquelle on voit quatre petites excavations à

distances égales, et opposées l'une à l'autre. A l'angle, au sud-ouest du fort, est un parapet circulaire avec une élévation qui défend l'ouverture du mur. Vers le sud-est est un autre fort plus petit contenant vingt acres, avec une porte au centre de chaque côté et de chaque angle. Cette porte est défendue par d'autres élévations circulaires.

A l'extérieur du plus petit fort est une élévation en forme de pain de sucre d'une grandeur et d'une hauteur étonnantes; sa base est un cercle régulier de cent quinze pieds de diamètre, sa hauteur perpendiculaire est de trente pieds; elle est entourée d'un fossé de quatre pieds de profondeur sur quinze pieds de largeur, défendu par un parapet de quatre pieds de hauteur, coupé, du côté du fort, par une porte large de vingt pieds. Il y a encore d'autres murs, des élévations, et des excavations moins bien conservées.

La principale excavation, ou le puits de soixante pieds de diamètre, doit avoir eu, dans le temps de sa construction, vingt pieds de profondeur au moins; elle n'est aujourd'hui que de douze à quatorze pieds, par suite des éboulements causés par les pluies. Cette excavation a la forme ancienne; on y descendoit par des marches, pour pouvoir puiser l'eau à la main.

Le réservoir que l'on voit près de l'angle septentrional du grand fort avoit vingt-cinq pieds de diamètre, et ses côtés s'élevoient, au-dessus de la surface, par un parapet de trois à quatre pieds de hauteur. Il étoit rempli d'eau dans toutes les saisons; mais aujourd'hui il est presque comblé, parce qu'en nettoyant

la place, on y a jeté des décombres et des feuilles mortes. Cependant, l'eau monte à la surface et offre l'aspect d'un étang stagnant. L'hiver dernier, le propriétaire de ce réservoir a entrepris de le dessécher, en ouvrant un fossé dans le petit chemin couvert : il est arrivé à douze pieds de profondeur, et ayant laissé couler l'eau, il a trouvé que les parois du réservoir n'étoient point perpendiculaires, mais inclinées vers le centre en forme de cône renversé, et enduites d'une croûte d'argile fine et colorée, de huit à dix pouces d'épaisseur. Il est probable qu'il y trouvera des objets curieux qui ont appartenu aux anciens habitants de ces lieux.

J'ai trouvé, hors du parapet et près du carré long, un grand nombre de fragments d'ancienne poterie : ils étoient ornés de figures curieuses et faits d'argile ; quelques-uns étoient vernis intérieurement ; leur cassure étoit noire et parsemée de parcelles brillantes ; la matière en est généralement plus dure que celle des fragments que j'ai trouvés près des rivières. On a trouvé, à différentes époques, plusieurs objets de cuivre, entre autres une coupe.

M. Duna a trouvé dernièrement à Waterford, à peu de distance de Muskingum, un amas de lances et de pointes de flèches : elles occupoient un espace de huit pouces de longueur sur dix-huit de largeur, à deux pieds de profondeur d'un côté, et à dix-huit pouces de l'autre ; il paroît qu'elles avoient été mises dans une caisse dont un côté s'est affaissé : elles paroissent n'avoir point servi. Elles ont de deux à six pouces de

longueur ; elles n'ont point de bâtons, et sont de figure presque triangulaire.

Il est remarquable que les terres des remparts et les élévations n'ont point été tirées des fossés, mais apportées d'assez loin ou enlevées uniformément de la plaine, comme dans les ouvrages de Licking, dont nous avons parlé plus haut. On a trouvé surprenant que l'on n'ait découvert aucun des instruments qui doivent avoir servi à ces constructions ; mais des pelles de bois suffisent.

Monuments trouvés à Circleville. (Ohio.)

A vingt milles au sud de Columbus, et près du point où il se jette dans la baie de Hangus, on trouve deux forts, l'un circulaire et l'autre carré ; le premier est entouré de deux murs séparés par un fossé profond ; le dernier n'a qu'un mur et point de fossé : le premier avoit soixante-neuf pieds de diamètre ; le dernier, cinquante-cinq perches. Les remparts du fort circulaire avoient au moins vingt pieds de hauteur avant qu'on eût construit la ville de Circleville. Le mur intérieur étoit d'une argile que l'on avoit, selon toute apparence, prise au nord du fort, où l'on voit encore que le terrain est le plus bas ; le rempart extérieur est formé de la terre d'alluvion enlevée du fossé, qui a plus de cinquante pieds de profondeur. Aujourd'hui, la partie extérieure du rempart a cinq à six pieds de hauteur, et le fossé de la partie intérieure a encore plus de quinze pieds. Ces monuments perdent

tous les jours, et seront bientôt entièrement détruits. Les remparts du fort carré ont encore plus de dix pieds de hauteur : ce fort avoit huit portes ; le fort circulaire n'en avoit qu'une. On voit aussi, en face de chacune de ces portes, une élévation qui servoit à les défendre.

Comme ce fort étoit un carré parfait, ses portes étoient à distances égales ; ses élévations étoient en ligne droite.

Il devoit y avoir une élévation remarquable avec un pavé mi-circulaire dans sa partie orientale, en face de l'unique porte ; le contour du pavé se voit encore en quelques endroits que le temps et la main des hommes ont respectés.

Le fort carré joignoit au fort circulaire dont nous avons parlé. Le mur qui environne cet ouvrage a encore dix pieds de hauteur ; sept portes conduisent dans ce fort, outre celle qui communique avec le fort carré ; devant chacune de ces portes étoit une élévation en terre, de quatre à cinq pieds, pour les défendre.

Les auteurs de ces ouvrages ont mis beaucoup plus de soin à fortifier le fort circulaire que le fort carré ; le premier est protégé par deux remparts ; le second par un seul ; le premier est entouré d'un fossé profond ; le dernier n'en a point ; le premier n'est accessible que par une porte ; le dernier en avoit huit, et qui avoient plus de vingt pieds de largeur. Les rues de Circleville couvrent aujourd'hui tout le fort rond et plus de la moitié du fort carré. La partie de ces fortifications qui

renfermoient l'ancienne ville ne tardera pas à disparoître.

Ce qu'il y a de plus remarquable dans ces ouvrages, ce sont la précision et l'exactitude de leurs dimensions, qui prouvent que leurs fondateurs avoient des connoissances bien supérieures à celles de la race actuelle de nos Indiens; et leur position, qui coïncidoit avec la déclinaison de la boussole a fait présumer à plusieurs auteurs qu'ils devoient avoir cultivé l'astronomie.

Monuments sur les bords du Point-Creek (Ohio).

Les premiers que l'on rencontre sont à onze, et les autres à quinze milles à l'ouest de la ville de Chillicoche.

L'un de ces ouvrages a beaucoup de portes; elles ont de huit à vingt pieds de largeur; leurs remparts ont encore dix pieds de hauteur, à partir des portes; ils ont été construits de la terre enlevée au lieu même. La partie de l'ouvrage carré a huit portes; les côtés du carré ont soixante-six pieds de longueur, et renferment une aire de vingt-sept acres et $\frac{2}{10}$. Cette partie communique par trois portes au plus grand ouvrage; l'une est entourée de deux remparts parallèles de quatre pieds de hauteur. Un petit ruisseau, qui coule au sud-ouest, traverse la plus grande partie de cet ouvrage, en passant par le rempart. Quelques personnes présument que cette cascade étoit, dans l'origine, un ouvrage de l'art; elle a quinze pieds de

profondeur et trente-neuf de surface; il y a deux monticules; l'un est intérieur, l'autre extérieur; ce dernier a environ vingt pieds de hauteur.

D'autres fortifications sont contiguës à celle-là; l'ouvrage carré est exactement semblable à celui que nous venons de décrire.

Il n'y a point d'élévations dans l'intérieur des remparts; mais on en trouve une de dix pieds de hauteur, à une centaine de perches à l'ouest. La grande partie irrégulière du grand ouvrage renferme soixante-dix-sept acres; ses remparts ont huit portes, outre celle que nous venons de décrire; ces portes, très-différentes entre elles, ont d'une à six perches de largeur. Au nord-ouest, on voit une autre élévation qui est jointe par une porte au grand ouvrage, et qui a soixante perches de diamètre. A son centre est un autre cercle de six perches de diamètre, et dont les remparts ont encore quatre pieds de hauteur. On y remarque trois anciens puits, l'un dans l'intérieur, les autres hors du rempart. Dans le grand ouvrage de forme irrégulière, on trouve des élévations elliptiques; la plus considérable, qui est près du centre, a vingt-cinq pieds de hauteur; son grand axe est de vingt; son petit de dix perches; son aire est de cent cinquante-neuf perches carrées. Cet ouvrage est presque entièrement construit en pierres, qui doivent y avoir été transportées de la colline voisine ou du lit de la baie; il est rempli d'ossements humains; il y a des personnes qui n'ont pas hésité à y voir les restes des victimes qui ont été sacrifiées dans ce lieu.

L'autre ouvrage elliptique a deux rangs; l'un a huit, l'autre a quinze pieds de hauteur; la surface des deux est unie. Ces ouvrages ne sont pas aussi communs ici qu'au Mississipi et plus au sud.

Il y a un ouvrage en forme de demi-lune dont les bords sont construits en pierres que l'on aura sans doute prises à un mille de là. Près de cet ouvrage il y a une élévation haute de cinq pieds, et de trente pieds de diamètre, et tout entière formée d'une ocre rouge que l'on trouve à peu de distance de là.

Les puits dont nous avons parlé plus haut sont très-larges; l'un a six et l'autre dix perches de contour; le premier a encore quinze, l'autre dix pieds de profondeur; on y trouve de l'eau; on voit encore quelques autres de ces puits sur la route.

Un troisième ouvrage encore plus remarquable est situé sur une colline haute, à ce qu'on dit, de plus de trois cents pieds, et presque perpendiculaire en plusieurs points. Ses remparts sont des pierres dans leur état naturel, qui ont été portées sur le sommet que ce rempart couronne. Cet ouvrage avoit, dans le principe, deux portes qui se trouvoient aux seuls points accessibles. A la porte du nord, on voit encore un amas de pierres qui auroient suffi à construire deux grandes tours. De là à la baie, on voit un chemin qui, peut-être, a été construit jadis, dont les pierres sont parsemées sans ordre, et dont la quantité auroit suffi pour en élever un mur de quatre pieds d'épaisseur sur dix de hauteur. Dans l'intérieur du rempart on voit un endroit qui semble avoir été occupé par des fours

ou des forges; on y trouve des cendres à plusieurs pieds de profondeur. Ce rempart renferme une aire de cent trente acres. C'étoit une des places les plus fortes.

Les chemins du rempart répondent à ceux du sommet de la colline, et l'on trouve la plus grande quantité de pierres à chaque porte, et à chaque détour du rempart, comme si elles avoient été entassées dans la vue d'en construire des tours et des créneaux. Si c'est là que furent les *enceintes sacrées*, elles étoient en effet défendues par les plus forts ouvrages; nul militaire ne pourroit choisir une meilleure position pour protéger ses compatriotes, ses autels et ses dieux.

Dans le lit de la Pint, qui baigne le pied de la colline, on trouve quatre puits remarquables; ils ont été creusés dans un roc pyriteux, où l'on trouve beaucoup de fer. Lorsqu'ils furent découverts, par une personne qui passoit en canot, ils étoient couverts de pierres semblables à nos meules, percées au centre; le trou avoit quatre pouces de diamètre, et semble avoir servi à y passer une anse pour pouvoir les ôter à volonté. Ces puits avoient plus de trois pieds de diamètre, et avoient été construits en pierres bien jointes.

L'eau étant très-large, je pus bien examiner ces puits; leurs couvercles sont cassés en morceaux, et les puits mêmes sont comblés de pierres. Il n'est pas douteux qu'ils n'aient été construits de main d'homme; mais on s'est demandé quel peut avoir été le but de leur construction, puisqu'ils sont dans le fleuve même?

Digitized by Google

On pourroit répondre que probablement l'eau ne s'étendoit pas alors jusqu'à cet endroit. Quoi qu'il en soit, ces puits ressemblent à ceux que l'on a détruits, en parlant des patriarches : ne remontoient-ils pas à cette époque ?

On reconnoît aussi un ouvrage circulaire d'environ sept à huit acres d'étendue, dont les remparts n'ont aujourd'hui que dix pieds de hauteur et qui sont entourés d'un fossé, excepté en une partie large de deux perches, où l'on voit une ouverture semblable à celles des carrières de nos grandes routes [1], qui conduit dans un embranchement de la baie. A l'extrémité du fossé, qui rejoint le rempart de chaque côté de cette route, on trouve une source d'une eau excellente ; et, en descendant vers le plus considérable, on découvre la trace d'un ancien chemin. Ces sources, ou plutôt le terrain où elles se trouvent, a été creusé à une grande profondeur par la main des hommes.

La maison du général William-Vance occupe aujourd'hui cette porte, et son verger *l'enceinte sacrée.*

Monuments de Portsmouth (Ohio).

A l'embouchure du Scioto, on voit encore un ancien ouvrage de fortification qui s'étend sur la côte de Kentucky, près de la ville d'Alexandrie. Le peuple qui habitoit ce pays paroît avoir apprécié l'importance de cette position.

Du côté de Kentucky sur l'Ohio, vis-à-vis l'embou-

[1] Tumpike road.

chure du Scioto, est un vaste fort avec une grande élévation en terre près de l'angle extérieur du sud-ouest, et des remparts parallèles. Les remparts parallèles orientaux ont une porte qui conduit à la rivière par une pente très-rapide de plus de dix perches : ils ont encore de quatre à six pieds de hauteur, et communiquent avec le fort par une porte. Deux petits ruisseaux se sont creusé, autour de ces remparts, depuis qu'ils sont abandonnés, des lits de dix à vingt pieds de profondeur ; ce qui peut faire juger de l'antiquité de ces ouvrages.

Le fort, presque carré, a cinq portes ; ses remparts en terre ont encore de quatorze à vingt pieds de hauteur.

De la porte à l'angle nord-ouest du fort s'étendent, presque jusqu'à l'Ohio, deux remparts parallèles en terre, et vont se perdre dans quelques bas-fonds près du bord. La rivière paroît avoir un peu changé son cours depuis que ces remparts ont été élevés. On voit un monticule à l'angle extérieur sud-ouest du fort. Il ne semble pas qu'il ait été destiné à servir de lieu de sépulture: il est trop vaste. C'est un grand ouvrage qui s'élève à plus de vingt pieds, et dont la surface, très-unie, peut avoir un demi-acre; il me paroît avoir été destiné au même usage que les carrés de Marietta. Entre cet ouvrage et l'Ohio, on voit une belle pièce de terre. On a trouvé dans les remparts de ce fort une grande quantité de haches, d'armes, de pelles, de canons de fusil, qui ont évidemment été enfouis par les François, lorsqu'ils fuyoient devant les Anglois

et Américains victorieux, à l'époque de la prise du fort Duquesne, nommé plus tard fort Pitt. On aperçoit, dans ces remparts et aux environs, les traces des fouilles que l'on a faites pour chercher ces objets.

Plusieurs tombeaux ont été ouverts; on y a trouvé des objets qui ne laissent, à mon avis, aucun doute sur leurs auteurs et sur l'époque où ils ont été déposés.

Il y a, sur la rive septentrionale de la rivière, des ouvrages plus vastes encore et plus imposants que ceux que nous venons de citer.

En commençant par le bas-fond, près de la rive actuelle de Scioto, qui semble avoir changé un peu son cours depuis que ces fortifications ont été élevées, on voit deux remparts parallèles en terre, semblables à ceux qui se trouvent de l'autre côté de l'Ohio, que nous avons décrit. De la rive de Scioto, ils s'étendent vers l'orient à huit ou dix perches, puis s'élargissent peu à peu, de distance en distance, de la maison de M. John Brown, et s'élèvent à vingt perches. Cette colline est très-escarpée, et peut avoir quarante à cinquante pieds de hauteur; le plateau offre un terrain uni, fertile, et formé par les alluvions de l'Ohio. On y voit un puits qui peut avoir aujourd'hui vingt-cinq pieds de profondeur; mais l'immense quantité de cailloux et de sable que l'on trouve après la couche de terreau, peut faire juger que l'eau de ce puits étoit jadis de niveau avec la rivière, même dans le temps où ces eaux étoient basses.

Il reste quelques traces de trois tombeaux circu-

Digitized by Google

laires élevés de six pieds au-dessus de la plaine, et renfermant chacun près d'un acre. Non loin de là est un ouvrage semblable, mais beaucoup plus élevé, qui peut avoir encore vingt pieds de hauteur perpendiculaire et contenir un acre de terrain. Il est ciculaire, et l'on y voit des remparts qui conduisent jusqu'au sommet, mais ce n'étoit point un cimetière. Cependant il y en a un près de là, de forme conique, dont le sommet a au moins vingt-cinq pieds de hauteur, et qui est remplie de cendres du peuple qui construisit ces fortifications; on en trouve un semblable au nord-ouest, qui est entouré d'un fossé d'environ six pieds de profondeur, avec un trou au milieu. Deux autres puits, qui ont encore dix ou douze pieds de profondeur, me paroissent avoir été creusés pour servir de réservoir d'eau, et ressemblent à ceux que j'ai décrits plus haut. Près de là, on voit un rempart d'un accès facile, mais élevé si haut, qu'un spectateur, placé à son sommet, verroit tout ce qui se passe.

Deux remparts parallèles, longs de deux milles, et hauts de six à dix pieds, conduisent de ces ouvrages élevés au bord de l'Ohio; ils se perdent sur les bas-fonds près la rivière, qui semble s'en être éloigné depuis l'époque de leur construction. Entre ce rempart et le fleuve, il y a des terres aussi fertiles que toutes celles que l'on trouve dans la belle vallée de l'Ohio, et qui, cultivées, ont pu suffire aux besoins d'une nombreuse population. La surface de la terre, entre tous ces remparts parallèles, est unie, et semble même avoir été aplanie par l'art. C'étoit la

route pour aller aux *hautes-places;* les remparts auront servi à défendre et clore les terres cultivées.

Je n'ai vu, dans le pays bas, qu'un de ces cimetières peu large, et qui paroît avoir été celui du peuple qui habitoit la plaine.

Monuments qu'on voit sur les bords du Petit-Miami.

Ces fortifications, dont plusieurs voyageurs ont parlé, sont dans une plaine presque horizontale, à deux cent trente-six pieds au-dessus du niveau de la rivière, entre deux rives très-escarpées. Des portes, ou, pour mieux dire, des embrasures, conduisent dans les remparts. La plaine s'étend à un demi-mille à l'est de la route. Toutes ces fortifications, excepté celles de l'est et de l'ouest, où passe la route, sont entourées de précipices. La hauteur du rempart dans l'intérieur varie suivant la forme du terrain extérieur, étant, en général, de huit à dix pieds; mais, dans la plaine, elle est de dix-neuf pieds et demi, et la base de quatre perches et demie. Dans quelques endroits, les terres semblent avoir été entraînées par les eaux qui filtrent de l'intérieur.

A une vingtaine de perches, à l'est de la porte par laquelle la route passe, on voit, à droite et à gauche, deux tertres d'environ onze pieds de hauteur, dont descendent des gouttières qui paroissent avoir été faites à dessein pour communiquer avec les branches de la rivière, de chaque côté. Au nord-est de ces élévations, et dans la plaine, on voit deux chemins, larges

d'une perche, et hauts de trois pieds, qui, parcourant presque parallèlement un espace d'un quart de mille, vont former un demi-cercle irrégulier autour d'une petite élévation. A l'extrémité sud-ouest de l'ouvrage fortifié, on trouve trois routes circulaires, de trente et quarante perches de longueur, taillées dans le précipice entre le rempart et la rivière. Le rempart est en terre. On a fait beaucoup de conjectures sur le but que s'étoient proposé les constructeurs de cet ouvrage, qui n'a pas moins de cinquante-huit portes; il est possible que plusieurs de ces ouvertures soient l'effet de l'eau qui, rassemblée dans l'intérieur, s'est frayé un passage. Dans d'autres parties, le rempart peut n'avoir point été achevé.

Quelques voyageurs ont supposé que cet ouvrage n'avoit eu d'autre but que l'amusement. J'ai toujours douté qu'un peuple sensé ait pris tant de peine pour un but si frivole. Il est probable que ces ouvertures n'étoient point des portes, qu'elles n'ont pu même être produites par l'action des eaux; mais que l'ouvrage, pour d'autres causes, n'a pas été terminé.

Les trois chemins, creusés avec de grands efforts dans le roc, et le sol pierreux, parallèlement au Petit-Miami, paroissent avoir été destinés à servir de portes pour inquiéter ceux qui passeroient la rivière. J'ai appris que, dans toutes leurs guerres, les Indiens font usage de semblables chemins. Quoi qu'il en soit, je ne déciderai pas si (comme on le croit assez généralement) toutes ces fortifications sont l'ouvrage d'un même peuple et d'une même époque.

Digitized by Google

Quant aux routes, assez semblables à nos grandes routes, si elles étoient destinées à la course, il est probable que les tertres servoient de point de départ et d'arrivée, et que les athlètes en faisoient le tour. Le terrain que les remparts embrassent, aplanis par l'art, peut avoir été l'arène ou le lieu où l'on célébroit les jeux. Nous ne l'affirmerons pas; mais Rome et l'ancienne Grèce offrent de semblables ouvrages.

Le docteur Daniel Drake dit, dans la *Description de Cincinnati* : « Il n'y a qu'une seule excavation; elle » a douze pieds de profondeur, son diamètre en a cin- » quante; elle ressemble à un puits à demi rempli. »

On a trouvé quatre pyramides ou monticules dans la plaine; la plus considérable est à l'ouest de l'enclos, à la distance de cinq cents *yards* (aunes); elle a aujourd'hui trente-sept pieds de hauteur; c'est une ellipse dont les axes sont dans la proportion de 1 à 2; sa base a cent cinquante pieds de circonférence; la terre qui l'entoure étant de trente ou quarante aunes de distance plus basse que la plaine, il est probable qu'elle a été enlevée pour sa construction; ce qui, d'ailleurs, est confirmé par sa structure intérieure. On a pénétré presque jusqu'au centre, composé de marne et de bois pourri; on n'y a trouvé que quelques ossements d'hommes, une partie d'un bois de cerf et un pot de terre renfermant des coquilles. A cinq cents pieds de cette pyramide, au nord-ouest, il y en a une autre d'environ neuf pieds de hauteur, de forme circulaire, et presque aplatie au sommet: on n'y a trouvé que quelques ossements et une poignée de grains de cuivre

Digitized by Google

qui avoient été enfilés. Le monticule qui se voit à l'intersection des deux rues dites Thiri et Main, est le seul qui coïncide avec les lignes fortifiées que nous avons décrites; il a huit pieds de hauteur, cent vingt de longueur et soixante de largeur; sa figure est ovale, et ses axes répondent aux quatre points cardinaux. Sa construction est bien connue, et tout ce qu'on y a trouvé a été soigneusement recueilli. Sa première couche étoit de gravier élevé au milieu; la couche suivante, formée de gros cailloux, étoit convexe et d'une épaisseur uniforme; sa dernière couche consistoit en marne et en terre. Ces couches étoient entières, et doivent avoir été construites après que l'on eut déposé dans ce tombeau ces objets que l'on y a trouvés. Voici le catalogue des plus remarquables:

1° Des morceaux de jaspe, de cristal de rocher, de granit, et cylindriques aux extrémités, et rebombés au milieu, terminés par un creux, en forme d'anneaux.

2° Un morceau de charbon rond, percé au centre comme pour y introduire un manche, avec plusieurs trous régulièrement disposés sur quatre lignes.

3° Un autre d'argile, de la même forme, ayant huit rangs de trous, et bien poli.

4° Un os orné de plusieurs figures, que l'on présume des hiéroglyphes.

5° Une figure sculptée, représentant la tête et le bec d'un oiseau de proie (qui est peut-être un aigle).

6° Un morceau de mine-de-plomb (*galena*), comme on en a trouvé dans d'autres tombeaux.

7° Du talc (*mica membranacea*).

8° Un morceau ovale de cuivre avec deux trous.

9° Un plus grand morceau du même métal avec des creux et des rainures.

Ces objets ont été décrits dans les quatrième et cinquième volumes des *Transactions philosophiques américaines*... Le professeur Barton présume qu'ils ont servi d'ornements, ou qu'on les employoit dans les cérémonies superstitieuses.

M. Drake a découvert depuis, dans ce monument :

10° Une quantité de grains ou de fragments de petits cylindres creux, qui paroissent faits d'os ou d'écailles.

11° Une dent d'un animal carnivore, qui paroît être celle d'un ours.

12° Plusieurs coquilles, qui semblent du genre *buccinum*, et taillées de manière à servir aux usages ordinaires de la vie, et presque calcinées.

13° Plusieurs objets en cuivre, composés de deux plaques circulaires concaves-convexes, réunies par un axe creux, autour duquel il a trouvé le fil; le tout est tenu par les os d'une main d'homme. On en a trouvé de semblables dans plusieurs endroits de la ville. La matière dont ils sont faits est de cuivre pur et de la rosette; ils sont couverts de vert-de-gris. Après avoir enlevé ce carbonate, on a trouvé que leur gravité spécifique étoit de 7,545, et de 7,857. Ils sont plus durs que les feuilles de cuivre ordinaire; mais on n'y voit aucune figure, aucun ornement.

14° Des ossements humains. On n'a pas découvert plus de vingt ou trente squelettes dans tous ces monu-

ments; quelques-uns étoient renfermés dans de grossiers cercueils de pierre, et généralement entourés de cendres et de chaux.

Ces ouvrages ne me paroissent pas avoir été des fortifications construites dans un but militaire; leur site n'est point une raison suffisante; on sait que la plupart des lieux destinés au culte religieux, en Grèce, à Rome, en Judée, étoient situés sur les hauteurs. M. Drake croit que les anciens ouvrages que l'on trouve dans le pays de Miami sont les vestiges des villes qu'habitoient ces peuples dont nous ne retrouvons plus d'autre trace, et son opinion me paroît très-probable.



SUR L'ORIGINE ET L'ÉPOQUE

DES MONUMENTS ANCIENS DE L'OHIO;

PAR M. MALTE-BRUN.

Nous n'entreprenons pas d'établir une hypothèse affirmative sur le peuple qui a pu construire les soi-disant fortifications disséminées sur l'Ohio, ni sur l'époque à laquelle ces monuments remontent; notre but est plutôt négatif, et nous chercherons à réduire à leur juste valeur les notions exagérées que les Américains se sont formées de ces restes d'une civilisation antérieure à l'arrivée des colonies européennes. Le déluge, l'Atlantide avec ses empires, les Celtes, les Phéniciens, les dix tribus d'Israël, les Scandinaves, même la migration des peuples aztèques, lorsqu'ils fondèrent le royaume d'Anahuac, ne nous paroissent pas présenter des rapports nécessaires avec ces monuments d'une nature simple et rustique, mais surtout locale. Considérons de sang-froid tous les caractères de ces monuments et des objets qu'on a trouvés dans leur enceinte; le lecteur judicieux formera ensuite lui-même son opinion.

Digitized by Google

Forme et situation des enceintes.

Rien dans l'élévation des remparts ni dans le choix des positions n'indique chez le peuple auteur de ces enceintes un caractère plus belliqueux, ni un degré de puissance supérieur à ce qu'on verroit encore aujourd'hui chez les tribus iroquoises, chipperaies ou autres, si elles jouissent de leur liberté entière, loin de la suprématie des Anglo-Américains. Ces enceintes ne sont nullement comparables aux Théocallis du Mexique, ni pour l'élévation, ni pour la masse. Le seul trait de régularité, c'est la réunion d'une enceinte carrée avec une autre circulaire, surtout Point-Creek et Marietta, près Newark, et cette circonstance a probablement fait naître l'idée d'une destination religieuse. Nous trouvons bien plus naturel de considérer dans les trois cas indiqués, le fort rond comme la demeure du cacique et de sa famille, tandis que l'enceinte carrée paroît avoir enfermé les huttes de la peuplade. C'est ainsi que, dans le Siam, dans le Japon et dans les îles Océaniques, nous trouvons la famille régnante logée dans des enceintes séparées, et pourtant attenantes aux villes ou villages. Les fortifications sur le Petit-Miami offrent des entrées extrêmement étroites, et disposées de manière qu'un ennemi ne puisse pas facilement les reconnoître. Si on suppose l'ensemble de l'enceinte entourée de broussailles, ce sont les clôtures des villages décrites par Gili, dans sa description de la Guyane. Enfin, tous ces forts sont placés de manière à avoir

deux sorties, l'une sur l'eau, l'autre sur les champs, ce qui achève de leur donner le caractère de villages fortifiés. Si c'étoient des temples, ils seroient en moindre nombre et dans des positions plus saillantes.

Mais nous ne prétendons pas adopter exclusivement cette explication. Le fort rond de *Circleville* étant égal en superficie à l'enceinte carrée, peut, avec raison, faire naître l'idée d'un sanctuaire précédé d'une enceinte où le peuple étoit admis. Les élévations centrales, avec des parements, présentent l'apparence, soit d'un autel, soit d'un siége de juge; mais ces relations manquent dans les autres ronds.

Dans les trois élévations rondes réunies au temple, près *Portsmouth*, au confluent de Scioto et d'Ohio, nous sommes d'autant plus tentés de voir des places de sacrifices, que rien dans ce lieu n'indique une enceinte d'habitation.

Deux collines rondes, renfermées dans le milieu d'une grande enceinte, près Chillicoche (*Archæologia americana*), réunissent peut-être les deux destinations; l'une a pu servir de base à quelqu'autel ou à quelqu'autre construction religieuse; l'autre, enfermer une demeure de cacique. Il nous semble que ces distinctions méritent quelque attention de la part des antiquaires américains, et qu'en observant ces monuments ils devroient, autant que possible, faire creuser le sol, pour vérifier s'il ne reste pas quelque trace de la destination spéciale de chacun.

Digitized by Google

Rapports entre les tumuli *et les* fortifications.

Les antiquaires américains ont quelquefois voulu distinguer le peuple auteur des *tumuli*, ou colonnes artificielles coniques, d'avec les fondateurs des forts *circulaires* ou anguleux; mais les faits qu'ils citent ne sont pas très-concluants.

D'abord il est certain que les collines sépulcrales de forme conique couvrent toute la Russie et une partie de la Sibérie, sans que les doctes travaux de Pallas, de Kappen et d'autres, aient pu établir aucune distinction bien nette entre les diverses nations dont ces simples et imposants monuments recouvrent les cendres. On assure que ces *tumuli* se retrouvent depuis les monts *Rocky*, dans l'ouest, jusqu'aux monts Alleghany dans l'est [1].

Ceux sur la rivière Muskingum ont une base formée de briques bien cuites, sur lesquelles on trouve des ossements humains calcinés entremêlés de charbons. Ainsi les peuples qui les ont élevés brûloient d'abord les corps de leurs morts, et les recouvroient ensuite de terre.

Près Circleville, un *tumulus* avoit près de trente pieds de haut, et renfermoit divers objets dont nous parlerons dans la suite.

En descendant l'Ohio, les *tumuli* augmentent en nombre. Il y en a quelques-uns en pierre; mais ils

[1] *Archæologia.*

Digitized by Google

paroissent appartenir à la race d'Indiens actuellement subsistante.

Nous parlerons des squelettes trouvés dans ces *tumuli;* mais en nous bornant à considérer la position relative des *tumuli* et des *forts,* nous ne pouvons guère douter de l'identité du peuple qui a élevé les uns et les autres.

Ni les uns ni les autres ne supposent une population nombreuse, puissante, civilisée; ils ne supposent qu'une possession tranquille du pays, telle que, selon les traditions indigènes rapportées par Heckwelder, les *Allighewi* ou *Alleghany* en avoient avant l'invasion des Lennilénaps et des Iroquois.

Le rapprochement de ces collines funéraires, de ces villages fortifiés, de ces enceintes privilégiées de caciques, de ces autels ou places de sacrifices, nous paroît indiquer le séjour prolongé d'un seul et même peuple sur les bords de l'Ohio.

Squelettes trouvés dans les tumuli.

Les squelettes trouvés dans les *tumuli*, nous dit M. Atwater [1], ne sauroient appartenir à la race actuelle des Indiens. Ceux-ci ont la taille élevée, un peu mince, et les membres droits et longs; les squelettes appartiennent à des hommes petits, mais carrés. Ils n'avoient que cinq pieds, en général, et très-rarement six. Leur front étoit abaissé (avec une saillie au-dessus des yeux), les os de pommette étoient saillants, la face courte,

[1] *Archæologia*, I.

mais large par le bas, les yeux grands, le menton proéminent [1].

Ce signalement ne convient pas à la race iroquoise, algonquine, nadowessienne, à cette race qui domine dans la partie septentrionale des bassins du Mississipi et du Missouri, mais elle répond sur beaucoup de points à la configuration des indigènes de la Floride et du Brésil.

Un crâne humain très-grand, figuré dans l'*Archæologie*, présente beaucoup de caractères de la race nègre africaine.

Corps trouvés dans les cavernes du Kentucky.

Les rochers calcaires du Kentucky renferment de nombreuses et de grandes cavernes où abonde le nitre, et où règne d'ailleurs une grande sécheresse. On y découvre beaucoup de corps humains de tout âge et des deux sexes, quelquefois légèrement enterrés au-dessus de la surface du sol, mais couverts avec soin de plusieurs enveloppes. Un de ces corps en avoit quatre; la première d'une peau de cerf séchée, et rendue lisse par le frottement; la seconde étoit également de peau, mais on n'avoit fait qu'en enlever les poils avec un instrument tranchant; la troisième couverture étoit d'une toile grossière, et la quatrième étoit de la même matière, mais ornée d'un plumage artificiellement arrangé, de manière à mettre le porteur à l'abri du froid et de l'humidité; enfin, c'étoit un *habit de plumes*, tel qu'on en

[1] *Archæologia.*

fait encore sur la côte nord-ouest [1]. Le corps étoit conservé dans un état de sécheresse qui le fait ressembler à une momie; mais nulle part on n'y trouva des substances aromatiques ni bitumineuses; il n'y avoit point d'incision au ventre par où les entrailles auroient pu être extraites. Point de bandages; la peau étoit entière et d'une teinte noirâtre ou brune (*dusky*). Le corps étoit dans la position d'un homme huché sur les pieds et le derrière, ayant un bras autour de la cuisse et l'autre sous le siége [2].

Le savant Américain qui nous a fourni ce fait pense avoir observé, dans les formes de ce squelette, et surtout de l'angle facial, une grande similitude « avec la race des *Malais* qui peuple les îles du grand océan Pacifique. »

De semblables *momies* (comme on les appelle en Amérique) ont été trouvées dans le Tennessée oriental [3]. La couverture en plumes n'y manquoit pas, mais la toile étoit une espèce de papier fait de feuilles de plantes. On avoit placé beaucoup de ces corps dans de petites chambres carrées, formées de dalles de pierre. Dans un de ces rapports, on dit que leurs mains paroissent avoir été de petite dimension, chose qui ne convient pas au Malais.

La position des corps et les chambres de pierres planes rappellent bien le *monument de Kiwik*, en

[1] Nous reviendrons sur cette circonstance.

[2] Lettre de M. *Mitchill*, *Archæologia*, pag. 318.

[3] *Idem*, page 302.

Digitized by Google

Scanie, dont nous avons donné la description dans les anciennes Annales des Voyages; mais ces deux traits peuvent être communs à beaucoup de peuples: d'ailleurs, les corps de Kiwik étoient sans couvertures, et leur position étoit bien plus courbée; la chambre étoit bien plus grande et au-dessus de la surface du sol.

Si les squelettes présentent l'angle facial des Malais et les petites mains des Hindous, il est impossible de trouver rien de plus opposé au caractère physique des Scandinaves, des Germains, des Goths et des Celtes.

Idoles et objets sacrés.

Nous avons donné[1] une figure d'une idole ou vase sacré à trois têtes, trouvée sur la branche *Cany* de la rivière de Cumberland; nous sommes d'accord avec les antiquaires américains, qui y voient une trace de cette idée de Trinité divine, si généralement répandue en Asie, spécialement dans l'Inde. Mais nous devons leur rappeler que, chez un peuple malais, les Otaïtiens, il existe aussi la doctrine d'une sorte de Trinité, composée *d'Oromatta, Meidia* et *Aroa-te-Mani.* Il seroit important d'en rechercher les traces chez les habitants des îles Carolines, des îles Sandwich, et de la côte nord-ouest.

Cette idole trinitaire, au surplus, n'a rien dans la physionomie qui soit précisément mongole ou tartare,

[1] *Nouvelles Annales des Voyages*, tom. XIX, pag. 248; *Archæologia*, pag. 238, 239.

quoi qu'en dise l'*Archæologia*. Le caractère est plutôt indien ou malais.

Il en est de même à l'égard de l'idole trouvée à Lexington (Kentucky), et figurée dans l'*Archæologia*, p. 211. Il est vrai que la manière d'arranger les cheveux et l'espèce de *placenta* placé sur la tête rappelle une figure trouvée dans la Russie méridionale, et dessinée dans Pallas; mais la physionomie diffère de celles de toutes les races tartares.

Nous devons signaler, par exception, l'idole figurée dans les *Nouvelles Annales des Voyages*, et qui, selon notre conjecture, approuvée par le savant M. de Humboldt, représente un *Bur-khan* ou esprit céleste. Elle a une physionomie mongole très-marquée [1].

Un trait important distingue des idoles mongoles, chinoises et malaises, les figures considérées comme idoles des peuples anciens sur l'Ohio; les premières ont l'air furieux, le visage en contorsion, et les traits difformes; les secondes ont la physionomie douce et tranquille.

Il est bien à déplorer que plusieurs de ces monuments, aussitôt trouvés, sont détruits par l'ignorance et par une avidité mal éclairée. Un des plus curieux de ceux qu'on a trouvés dans le Tennessée a subi ce sort: c'étoit le buste d'un homme en marbre, tenant devant lui un vase en forme hémisphérique (*bowl*), où il y avoit un poisson [2]. Il est des idoles chinoises et indiennes qui portent également un poisson.

[1] *Nouvelles Annales des Voyages*, l. c.: *Archæologia*, pag. 215.
[2] Lettre de M. *Fiske* dans l'*Archæologia*, pag. 307.

On ne cite aucune idole *armée* et *cuirassée*, comme l'étoient celles des Scandinaves.

Ouvrages de l'Art.

L'*Archæologia* donne le dessin de plusieurs haches, pointes de javelots, et d'autres instruments de guerre en granit et autres rochers, ainsi que des cristaux qui ont servi d'ornements : elle parle aussi des miroirs en *mica lamellaire*, et de divers ornements en or, argent et cuivre; mais elle n'en donne pas la figure. L'art le plus répandu et le plus perfectionné chez ces anciens peuples a dû être celui du potier. L'*Archæologia* a figuré quelques pots et autres vases en terre argileuse assez bien formés, et qui ont été cuits dans le feu [1]. Les urnes paroissent faites d'une composition semblable à celle dont nous faisons nos creusets.

On a trouvé des vases artistement taillés dans une espèce de *talc graphique*, semblable à celui dont sont faites les idoles chinoises; cette roche n'est pas comme à l'ouest des monts Alleghany, et ces vases ont dû venir de loin.

Ils faisoient de bonnes briques; du moins, on en trouve d'excellentes dans les *tumuli*; mais elles manquent dans les enceintes fortifiées, dont les remparts, après examen, n'ont présenté que des couches de terre, de pierre et de bois. Peut-être les briques n'étoient-elles pas assez abondantes pour être employées à ces constructions; peut-être l'invention de l'art de les cuire

[1] *Archæologia*, pag. 223 et suiv.

Digitized by Google

est-elle postérieure à l'époque des fortifications. On est fondé à croire qu'ils ne bâtissoient pas de maisons en briques, puisqu'on n'en a pas trouvé de restes. Les emplacements des maisons, ou plutôt des cabanes, ne sont reconnoissables que par des espèces de parvis en terre battue, qui ont dû servir de parquet. Ces cabanes paroissent avoir été rangées en lignes parallèles [1].

Mais, de tous les détails relatifs aux arts de cet ancien peuple, voici le trait le plus positif : les tissus couverts de plumes, dans lesquels les corps morts desséchés se trouvent enveloppés, ressemblent parfaitement aux tissus du même genre rapportés, par les navigateurs américains, des îles Sandwich, des îles Fidgi et de Wastash ou de Noutka-Sound [2]. Même adresse à rattacher chaque plume à un fil sortant du tissu; même effet à l'égard de l'eau qui passe par-dessus sans le mouiller, comme par-dessus le dos d'un canard. La guerre qui eut lieu dans l'île de *Toconraba*, une des Fidgi, fut décidée par l'intervention de quelques Américains qui rapportèrent à New-York un certain nombre d'objets manufacturés, soit aux îles Fidgi, soit dans d'autres îles de la mer du sud. Non-seulement les tissus, mais aussi divers échantillons de sculpture en bois, furent confrontés avec des objets semblables, trouvés dans les cavernes du Kentucky et les *tumuli* d'Ohio [3].

[1] *Archæologia*, pag. 226, 311, etc.
[2] *Mitchill*, dans l'*Archæologia*, pag. 319.
[3] *Medical Repository* (de New-York), vol. XVIII, pag 187.

Digitized by Google

Cette donnée seroit plus précieuse encore, si les antiquaires américains avoient eu soin de faire dessiner et graver ces objets empreints d'un caractère plus spécial que les haches, les pots et d'autres objets bien moins caractérisés.

CONCLUSION.

Nous avons réuni tout ce qui, dans les divers rapports sur les antiquités de l'Ohio, du Kentucky et du Tennessée, nous a paru propre à donner à ces divers restes d'anciens habitants un caractère historique spécial. Nous pensons que nos lecteurs seront d'accord avec nous sur la difficulté extrême de trouver, dans le caractère vague de ces monuments simples et rustiques, aucun indice certain sur leur origine et leur époque.

Les objets qu'on a cru devoir rapporter à un culte religieux quelconque nous ont offert un caractère asiatique.

Les objets d'art les mieux caractérisés nous ont présenté un caractère polynésien ou malais. Ces deux indices peuvent se ramener à un seul point de vue. Les peuples de l'Océanie ont vécu en commun avec ceux de l'Asie orientale et avec ceux de la côte nord-ouest de l'Amérique.

Tout détail ultérieur sur la migration de ce peuple pour arriver sur les bords de l'Ohio seroit entièrement hasardé et inutile dans l'état actuel des connoissances.

Digitized by Google

La réunion de ce peuple en villages considérables, placés près les fleuves, dans des positions agréables, sur un sol fertile, semble indiquer une nation agricole, et qui avoit, du moins en grande partie, abandonné la vie du chasseur. Il ne paroît pas même que dans les objets trouvés dans les *tumuli*, ni dans les cavernes, rien ne rappelle les instruments de la chasse. Pourtant il paroît qu'ils ne possédoient aucune espèce de bestiaux; on n'en retrouve ni cornes, ni cuirs.

Les vases sculptés en talc graphique semblent indiquer un commerce avec la Chine, et par conséquent un état de paix et de tranquillité. Mais qui sait si on ne découvrira pas dans un pays plus voisin cette espèce de pierre?

L'époque de la construction de ce qu'on doit appeler les enceintes de villages ne peut guère remonter à plus de huit ou neuf cents ans; car, en Europe, les vestiges de remparts en terre ne sont guère visibles après ce laps de temps. La tradition des Lennilénaps, qui place entre l'an 11 ou 1200 l'expulsion des *Allighewis*, par les hordes nomades et belliqueuses venues du nord, mérite donc beaucoup de confiance; elle mérite au moins infiniment plus d'attention que les vaines hypothèses des antiquaires américains, sur les dix tribus d'Israël, les Tartares, les Scandinaves et les Mexicains.

Les raisonnements de quelques observateurs américains, sur l'âge des arbres croissant sur ou dans les enceintes, tendent à limiter à un millier d'années l'époque de leur construction; mais c'est un indice

équivoque; car, peut-on décider si ces arbres ne croissoient pas auparavant sur l'emplacement?

La retraite des Allighewis *vers le sud*, après la destruction de leurs villages, retraite signalée par la tradition des Lennilénaps, ne suppose pas nécessairement qu'ils se soient sauvés jusque dans le Mexique, ni même dans ce qu'on appelle à présent la Floride. Il seroit impossible que le lieu de leur retraite fût dans les deux Carolines, où les premiers colons rencontrèrent de nombreuses tribus indigènes.

L'absence des inscriptions quelconques, quoique le pays soit riche en ardoises, prouve que les Allighewis ne connoissoient pas l'écriture. S'ils eussent été Scandinaves, non-seulement ils se seroient sauvés vers le nord, du côté de la Nouvelle-Angleterre, mais ils auroient connu l'usage des *runes*, et on trouveroit sur l'Ohio des pierres runiques, comme on en a trouvé dans le Groënland.

Telles sont les conclusions très-limitées que nous croyons qu'une saine critique puisse tirer de ces monuments, trop pompeusement annoncés dans quelques écrits américains.

TABLE DES MATIÈRES

CONTENUES DANS CE VOLUME.

	Pages.
Avertissement	j
Préface	v
Introduction	1
Voyage en Amérique	13
Les Onondagas	38
Lettre écrite de chez les Sauvages	51
Niagara	56
Lacs du Canada	59
Journal sans date	68
Apalaches	78
L'Ohio, et les Monuments de l'Ohio	80
Description de quelques Sites de la Floride	102
Histoire naturelle. — Castors	121
Ours	129
Cerf et Orignal	130
Bison	131
Fouine, Renards	134
Loups, Rat musqué, Carcajou	135
Oiseaux	136
Poissons, Serpents	137
Arbres et Plantes	139
Abeilles	141
Mœurs des Sauvages	142
Mariages, Enfants, Funérailles	143
Moissons	163
Fêtes	164

Digitized by Google

Pages.
Récolte du sucre d'érable..... 173
Pêches..... 176
Danses..... 179
Jeux..... 181
Année, Division du temps, Calendrier..... 189
Médecine..... 194
Langues indiennes..... 203
Chasses..... 219
Notes..... 235

FIN DE LA TABLE DU SIXIÈME VOLUME.

540356

Digitized by Google

Digitized by Google

Digitized by Google

Digitized by Google

Digitized by Google